














Схема границ объединенных зон охраны объектов культурного наследия
Охранная зона объектов культурного наследия №1
 объектов культурного наследия регионального значения:
 №128 Зилантов монастырь, 1681 г., перестроен в XVIII-XIX вв., арх.Неизвестен, Кировский район, северо-западная окраина города

Единая зона регулирования застройки и хозяйственной деятельности № 1
 объектов культурного наследия федерального значения:
 №66 Дом Котелова, 1833г. арх.Пятницкий П.Г., ул.Гладилова, 53,
 №366 Бюст героя Советского Союза Н.Г.Столярова, 1950г., ск.В.И.Мухина. арх.И.Гайнутдинов, ул.Клары Цеткин,

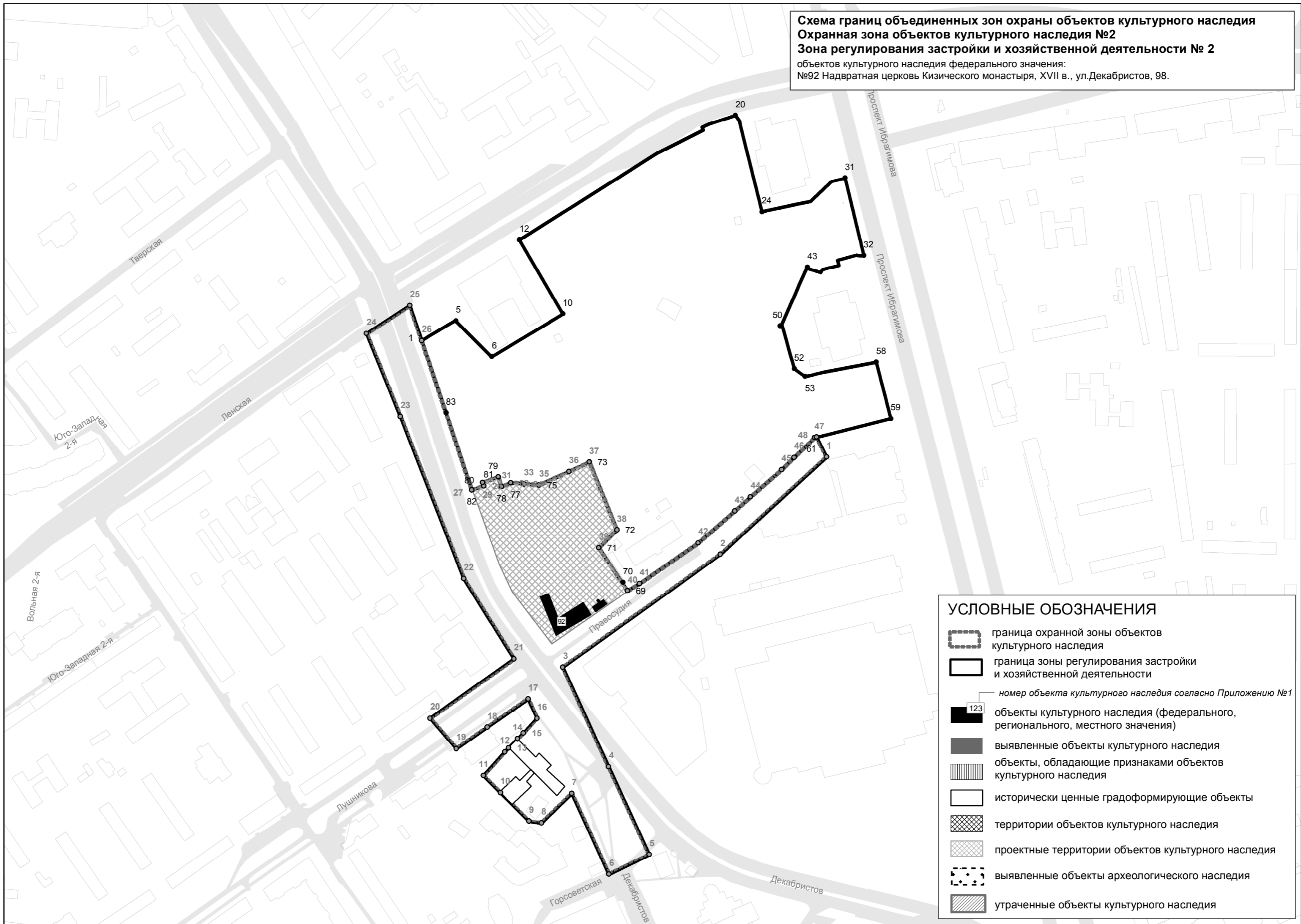
объектов культурного наследия регионального значения:
 №128 Зилантов монастырь, 1681 г., перестроен в XVIII-XIX вв., арх.Неизвестен, Кировский район, северо-западная окраина города
 №63 Дом Свешникова, 1933 г., архитектор А.К.Шмидт, ул.Гладилова, 22,
 №65 Здание Алафузовского театра. втор.пол. XIXв. Здание льноткацкой фабрики Алафузова, где рабочие собирались на многочисленные митинги (1905)г., ул.Гладилова, 49, литер А,
 №67 Заводское здание, 1 половина XIX в, ул.Гладилова, 53,
 №171 Здание административное, кон. XIX - нач. XX вв., ул.Лукницкого/25 Октября, 5/1,
 №173 Здание учебное начала 20в., ул.Мало-Московская, 12, литер А,
 №321 Часовня при адмиралтейской больнице кон. 19 – нач. 20 вв., ул.Столярова, 39,
 №362 Юбилейная арка – «Красные ворота», в честь 100-летия порохового завода, ул.С.Халтурина, у главного входа в парк им.Петрова,
 №373 Заводская мечеть, нач. XX в., ул.Энгельса, 20/39,
 №91/1 Комплекс Делового двора:Одноэтажный корпус, ул.Деловая, 13, 15,
 №91/2 Комплекс Делового двора:Двухэтажный корпус, ул.Деловая, 13, литер А, А1,

объектов культурного наследия местного значения:
 №64 Здание начального училища, вторая половина XIXвека, ул.Гладилова, 26,
 №170 Здание офицерского собрания, конец XIXвека, ул.Лукницкого, 1,
 №364 Часовня при Маринской богадельне, XIXвек, ул.Клары Цеткин, 3.












УСЛОВНЫЕ ОБОЗНАЧЕНИЯ

-  граница охранной зоны объектов культурного наследия
-  граница зоны регулирования застройки и хозяйственной деятельности
-  номер объекта культурного наследия согласно Приложению №1
-  объекты культурного наследия (федерального, регионального, местного значения)
-  выявленные объекты культурного наследия
-  объекты, обладающие признаками объектов культурного наследия
-  исторически ценные градоформирующие объекты
-  территории объектов культурного наследия
-  проектные территории объектов культурного наследия
-  выявленные объекты археологического наследия
-  утраченные объекты культурного наследия

**Схема границ объединенных зон охраны объектов культурного наследия
Охранная зона объектов культурного наследия №2
Зона регулирования застройки и хозяйственной деятельности № 2**
объектов культурного наследия федерального значения:
№92 Надвратная церковь Кизического монастыря, XVII в., ул.Декабристов, 98.



УСЛОВНЫЕ ОБОЗНАЧЕНИЯ








-  граница охранной зоны объектов культурного наследия
-  граница зоны регулирования застройки и хозяйственной деятельности
-  номер объекта культурного наследия согласно Приложению №1
-  объекты культурного наследия (федерального, регионального, местного значения)
-  выявленные объекты культурного наследия
-  объекты, обладающие признаками объектов культурного наследия
-  исторически ценные градформирующие объекты
-  территории объектов культурного наследия
-  проектные территории объектов культурного наследия
-  выявленные объекты археологического наследия
-  утраченные объекты культурного наследия

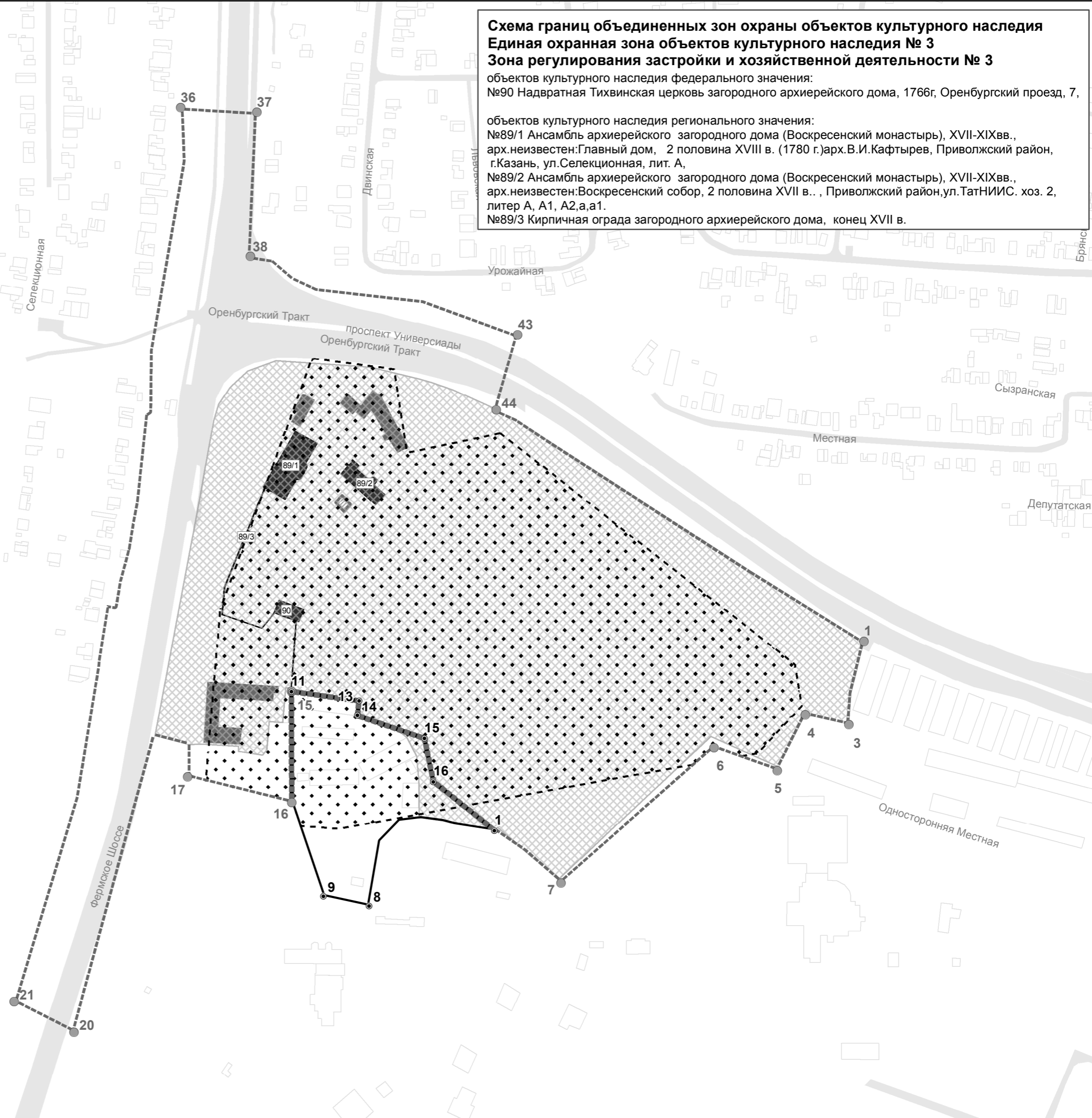
**Схема границ объединенных зон охраны объектов культурного наследия
Единая охранная зона объектов культурного наследия № 3
Зона регулирования застройки и хозяйственной деятельности № 3**

объектов культурного наследия федерального значения:
№90 Надвратная Тихвинская церковь загородного архиерейского дома, 1766г, Оренбургский проезд, 7,

объектов культурного наследия регионального значения:
№89/1 Ансамбль архиерейского загородного дома (Воскресенский монастырь), XVII-XIXвв.,
арх.неизвестен:Главный дом, 2 половина XVIII в. (1780 г.)арх.В.И.Кафтырев, Приволжский район,
г.Казань, ул.Селекционная, лит. А,
№89/2 Ансамбль архиерейского загородного дома (Воскресенский монастырь), XVII-XIXвв.,
арх.неизвестен:Воскресенский собор, 2 половина XVII в., Приволжский район,ул.ТатНИИС. хоз. 2,
литер А, А1, А2,а,а1.
№89/3 Кирпичная ограда загородного архиерейского дома, конец XVII в.

УСЛОВНЫЕ ОБОЗНАЧЕНИЯ

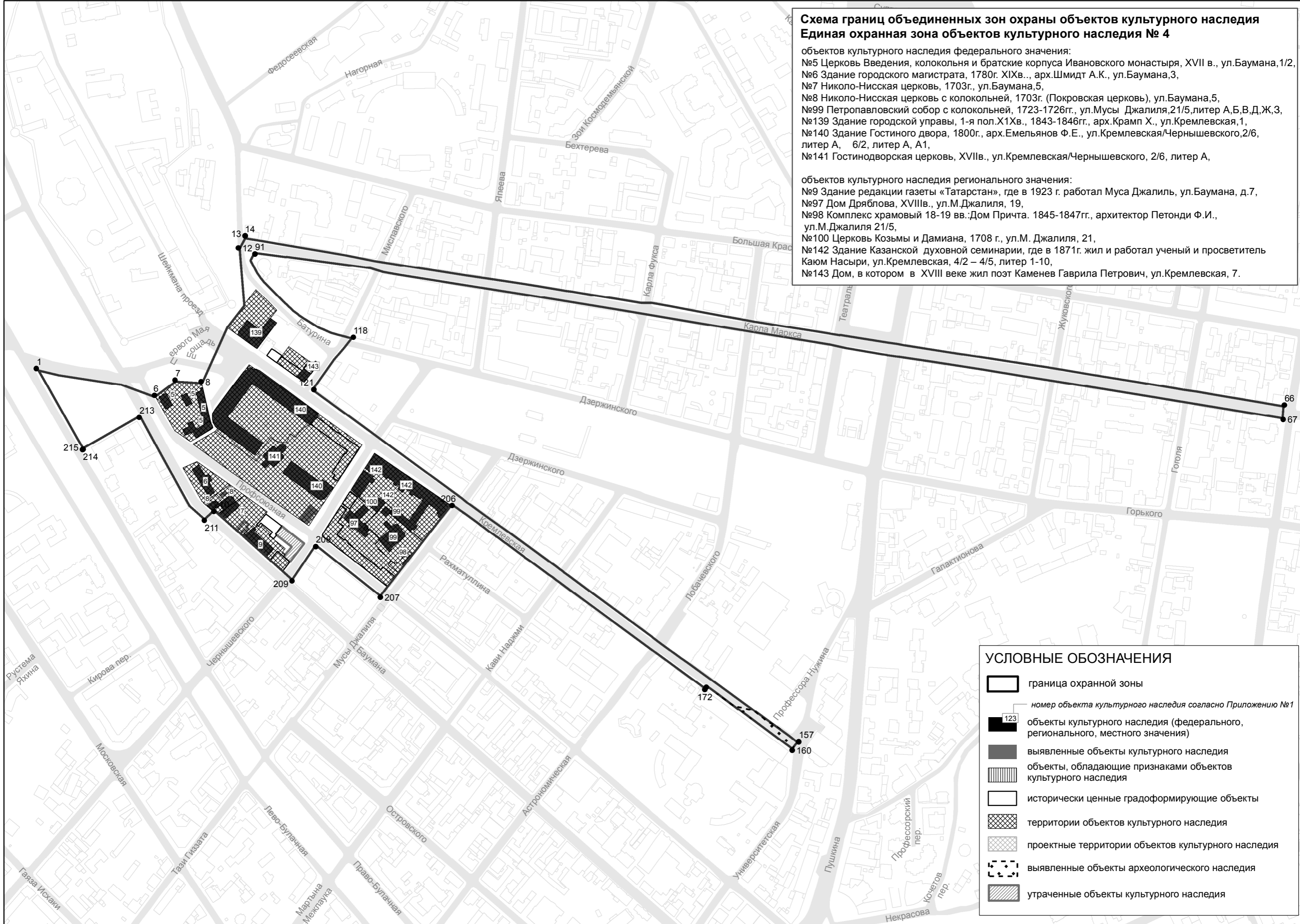
-  граница охранной зоны объектов культурного наследия
-  граница зоны регулирования застройки и хозяйственной деятельности
-  номер объекта культурного наследия согласно Приложению №1
-  объекты культурного наследия (федерального, регионального, местного значения)
-  выявленные объекты культурного наследия
-  объекты, обладающие признаками объектов культурного наследия
-  исторически ценные градостроительные объекты
-  территории объектов культурного наследия
-  проектные территории объектов культурного наследия
-  выявленные объекты археологического наследия
-  утраченные объекты культурного наследия



**Схема границ объединенных зон охраны объектов культурного наследия
Единая охранная зона объектов культурного наследия № 4**

объектов культурного наследия федерального значения:
 №5 Церковь Введения, колокольня и братские корпуса Ивановского монастыря, XVII в., ул.Баумана,1/2,
 №6 Здание городского магистрата, 1780г. XIXв. . арх.Шмидт А.К., ул.Баумана,3,
 №7 Николо-Нисская церковь, 1703г., ул.Баумана,5,
 №8 Николо-Нисская церковь с колокольней, 1703г. (Покровская церковь), ул.Баумана,5,
 №99 Петропавловский собор с колокольней, 1723-1726гг., ул.Мусы Джалиля,21/5,литер А,Б,В,Д,Ж,З,
 №139 Здание городской управы, 1-я пол.XIXв., 1843-1846гг., арх.Крамп Х., ул.Кремлевская,1,
 №140 Здание Гостиного двора, 1800г., арх.Емельянов Ф.Е., ул.Кремлевская/Чернышевского,2/6,
 литер А, 6/2, литер А, А1,
 №141 Гостинодворская церковь, XVIIв., ул.Кремлевская/Чернышевского, 2/6, литер А,

объектов культурного наследия регионального значения:
 №9 Здание редакции газеты «Татарстан», где в 1923 г. работал Муса Джалиль, ул.Баумана, д.7,
 №97 Дом Дряблова, XVIIIв., ул.М.Джалиля, 19,
 №98 Комплекс храмовый 18-19 вв.:Дом Причта. 1845-1847гг., архитектор Петонди Ф.И., ул.М.Джалиля 21/5,
 №100 Церковь Козьмы и Дамиана, 1708 г., ул.М. Джалиля, 21,
 №142 Здание Казанской духовной семинарии, где в 1871г. жил и работал ученый и просветитель Каюм Насыри, ул.Кремлевская, 4/2 – 4/5, литер 1-10,
 №143 Дом, в котором в XVIII веке жил поэт Каменев Гаврила Петрович, ул.Кремлевская, 7.



УСЛОВНЫЕ ОБОЗНАЧЕНИЯ

- граница охранной зоны
- номер объекта культурного наследия согласно Приложению №1
- объекты культурного наследия (федерального, регионального, местного значения)
- выявленные объекты культурного наследия
- объекты, обладающие признаками объектов культурного наследия
- исторически ценные градостроительные объекты
- территории объектов культурного наследия
- проектные территории объектов культурного наследия
- выявленные объекты археологического наследия
- утраченные объекты культурного наследия

Схема границ объединенных зон охраны объектов культурного наследия
Охранная зона объектов культурного наследия № 5
 объектов культурного наследия регионального значения:
 №109 Городской сад «Черное озеро», нач. XIX в., ул. Дзержинского.



УСЛОВНЫЕ ОБОЗНАЧЕНИЯ











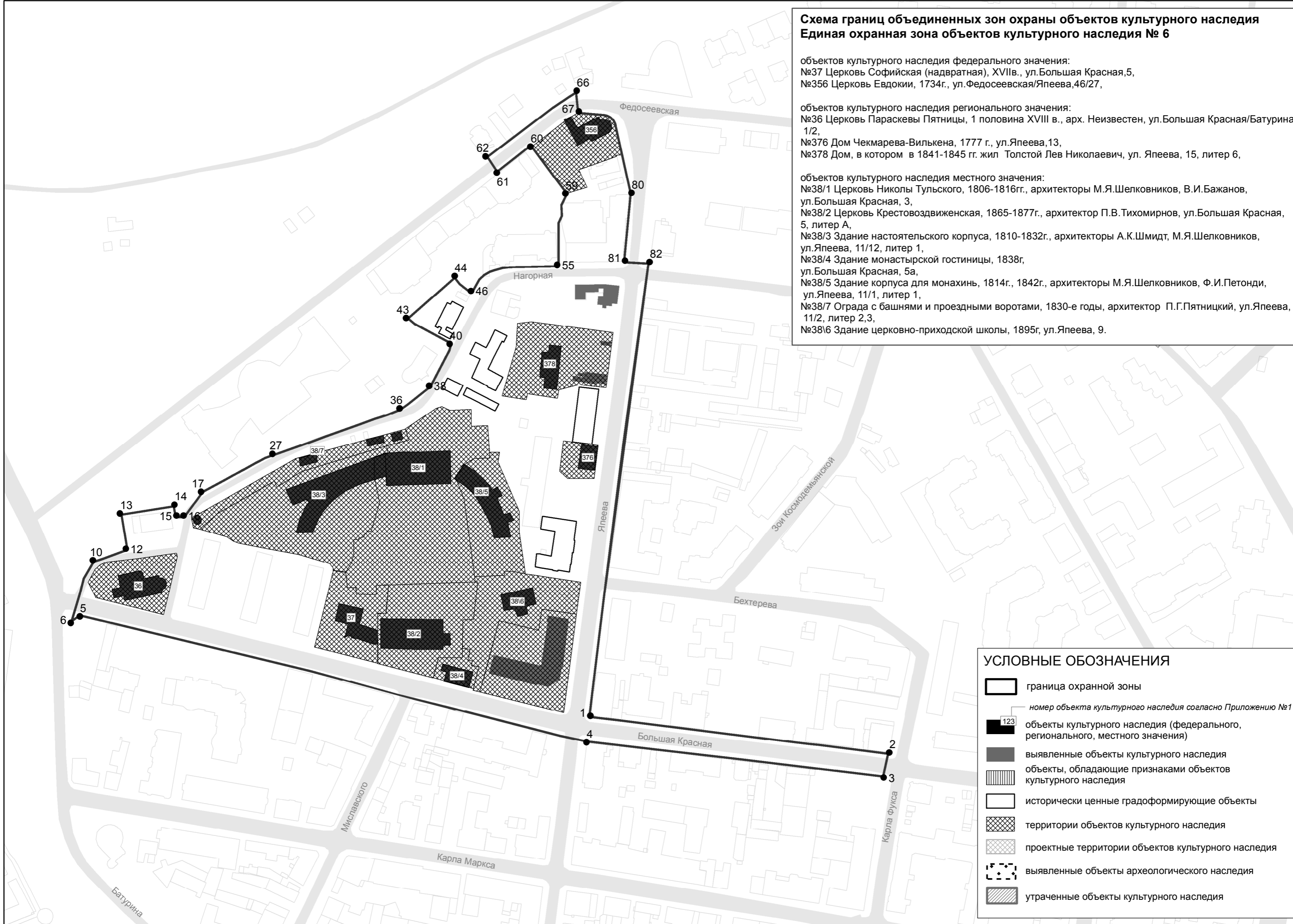
-  граница охранной зоны
-  номер объекта культурного наследия согласно Приложению №1
-  объекты культурного наследия (федерального, регионального, местного значения)
-  выявленные объекты культурного наследия
-  объекты, обладающие признаками объектов культурного наследия
-  исторически ценные градоформирующие объекты
-  территории объектов культурного наследия
-  проектные территории объектов культурного наследия
-  выявленные объекты археологического наследия
-  утраченные объекты культурного наследия

Схема границ объединенных зон охраны объектов культурного наследия Единая охранная зона объектов культурного наследия № 6

объектов культурного наследия федерального значения:
№37 Церковь Софийская (надвратная), XVIII в., ул. Большая Красная, 5,
№356 Церковь Евдокии, 1734г., ул. Федосеевская/Япеева, 46/27,

объектов культурного наследия регионального значения:
№36 Церковь Параскевы Пятницы, 1 половина XVIII в., арх. Неизвестен, ул. Большая Красная/Батурина, 1/2,
№376 Дом Чекмарева-Вилькена, 1777 г., ул. Япеева, 13,
№378 Дом, в котором в 1841-1845 гг. жил Толстой Лев Николаевич, ул. Япеева, 15, литер 6,

объектов культурного наследия местного значения:
№38/1 Церковь Николая Тульского, 1806-1816гг., архитекторы М.Я.Шелковников, В.И.Бажанов, ул. Большая Красная, 3,
№38/2 Церковь Крестовоздвиженская, 1865-1877г., архитектор П.В.Тихомирнов, ул. Большая Красная, 5, литер А,
№38/3 Здание настоятельского корпуса, 1810-1832г., архитекторы А.К.Шмидт, М.Я.Шелковников, ул. Япеева, 11/12, литер 1,
№38/4 Здание монастырской гостиницы, 1838г., ул. Большая Красная, 5а,
№38/5 Здание корпуса для монахинь, 1814г., 1842г., архитекторы М.Я.Шелковников, Ф.И.Петонди, ул. Япеева, 11/1, литер 1,
№38/7 Ограда с башнями и проездными воротами, 1830-е годы, архитектор П.Г.Пятницкий, ул. Япеева, 11/2, литер 2,3,
№38/6 Здание церковно-приходской школы, 1895г., ул. Япеева, 9.



УСЛОВНЫЕ ОБОЗНАЧЕНИЯ

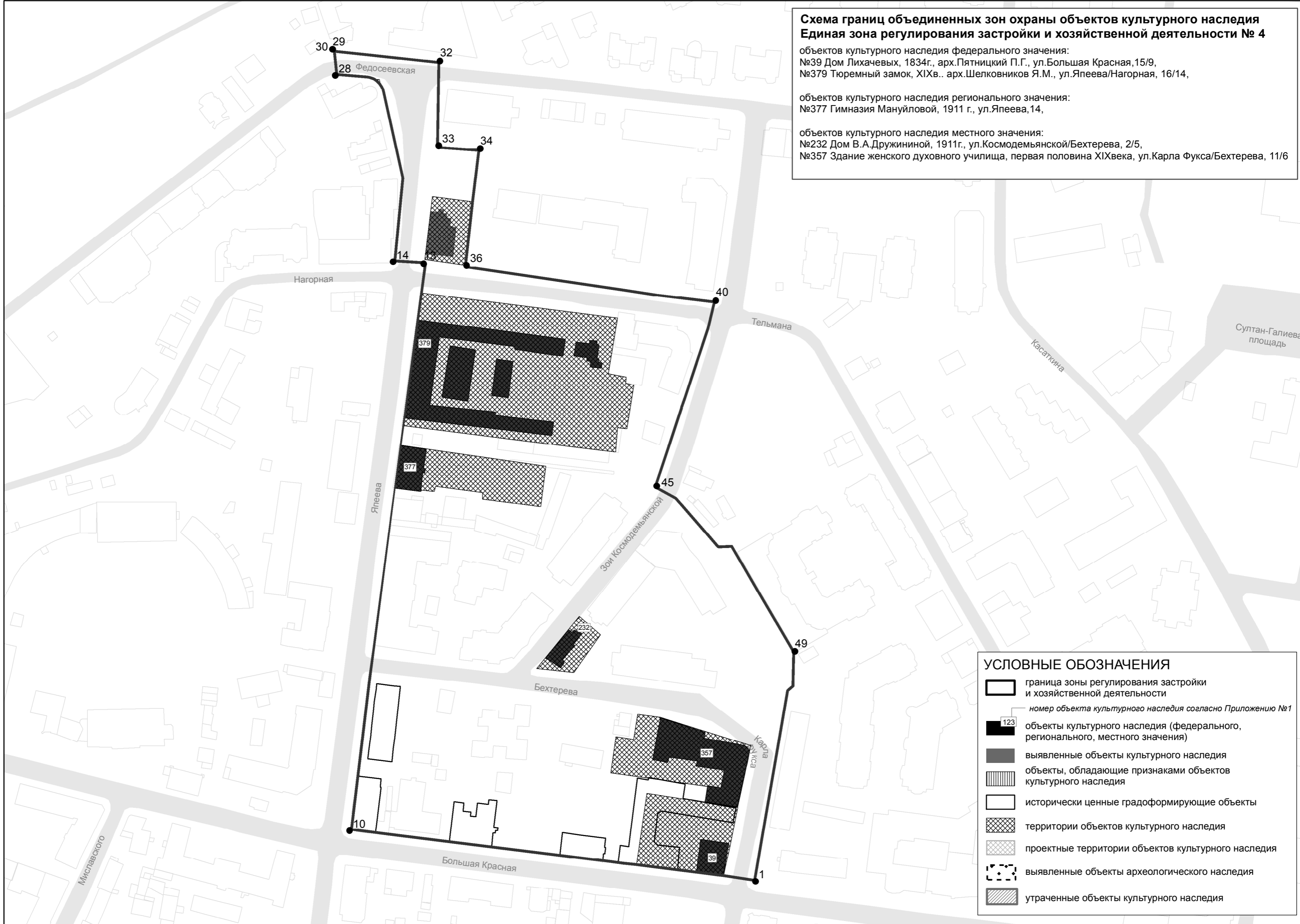
- граница охранной зоны
- номер объекта культурного наследия согласно Приложению №1
- объекты культурного наследия (федерального, регионального, местного значения)
- выявленные объекты культурного наследия
- объекты, обладающие признаками объектов культурного наследия
- исторически ценные градоформирующие объекты
- территории объектов культурного наследия
- проектные территории объектов культурного наследия
- выявленные объекты археологического наследия
- утраченные объекты культурного наследия

**Схема границ объединенных зон охраны объектов культурного наследия
Единая зона регулирования застройки и хозяйственной деятельности № 4**

объектов культурного наследия федерального значения:
№39 Дом Лихачевых, 1834г., арх.Пятницкий П.Г., ул.Большая Красная,15/9,
№379 Тюремный замок, XIXв.. арх.Шелковников Я.М., ул.Япеева/Нагорная, 16/14,

объектов культурного наследия регионального значения:
№232 Гимназия Мануйловой, 1911 г., ул.Япеева,14,

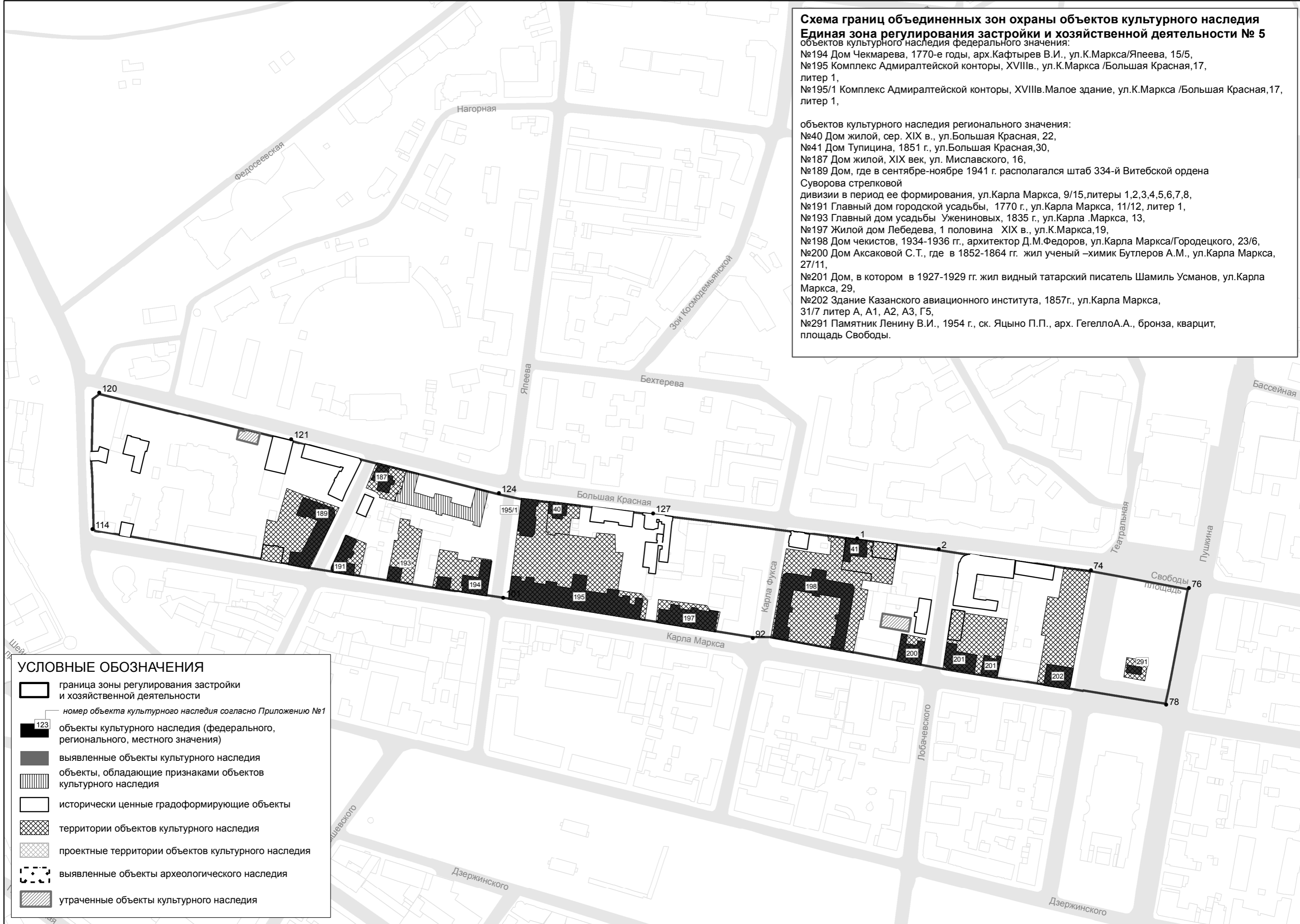
объектов культурного наследия местного значения:
№232 Дом В.А.Дружининой, 1911г., ул.Космодемьянской/Бехтерева, 2/5,
№357 Здание женского духовного училища, первая половина XIXвека, ул.Карла Фукса/Бехтерева, 11/6



УСЛОВНЫЕ ОБОЗНАЧЕНИЯ

- граница зоны регулирования застройки и хозяйственной деятельности
- номер объекта культурного наследия согласно Приложению №1
- объекты культурного наследия (федерального, регионального, местного значения)
- выявленные объекты культурного наследия
- объекты, обладающие признаками объектов культурного наследия
- исторически ценные градоформирующие объекты
- территории объектов культурного наследия
- проектные территории объектов культурного наследия
- выявленные объекты археологического наследия
- утраченные объекты культурного наследия

Схема границ объединенных зон охраны объектов культурного наследия Единая зона регулирования застройки и хозяйственной деятельности № 5
 объектов культурного наследия федерального значения:
 №194 Дом Чекмарева, 1770-е годы, арх.Кафтырев В.И., ул.К.Маркса/Ялеева, 15/5,
 №195 Комплекс Адмиралтейской конторы, XVIIIв., ул.К.Маркса /Большая Красная,17, литер 1,
 №195/1 Комплекс Адмиралтейской конторы, XVIIIв.Малое здание, ул.К.Маркса /Большая Красная,17, литер 1,
 объектов культурного наследия регионального значения:
 №40 Дом жилой, сер. XIX в., ул.Большая Красная, 22,
 №41 Дом Тупицина, 1851 г., ул.Большая Красная,30,
 №187 Дом жилой, XIX век, ул. Миславского, 16,
 №189 Дом, где в сентябре-ноябре 1941 г. располагался штаб 334-й Витебской ордена Суворова стрелковой дивизии в период ее формирования, ул.Карла Маркса, 9/15,литеры 1,2,3,4,5,6,7,8,
 №191 Главный дом городской усадьбы, 1770 г., ул.Карла Маркса, 11/12, литер 1,
 №193 Главный дом усадьбы Ужениновых, 1835 г., ул.Карла .Маркса, 13,
 №197 Жилой дом Лебедева, 1 половина XIX в., ул.К.Маркса,19,
 №198 Дом чекистов, 1934-1936 гг., архитектор Д.М.Федоров, ул.Карла Маркса/Городецкого, 23/6,
 №200 Дом Аксаковой С.Т., где в 1852-1864 гг. жил ученый –химик Бутлеров А.М., ул.Карла Маркса, 27/11,
 №201 Дом, в котором в 1927-1929 гг. жил видный татарский писатель Шамиль Усманов, ул.Карла Маркса, 29,
 №202 Здание Казанского авиационного института, 1857г., ул.Карла Маркса, 31/7 литер А, А1, А2, А3, Г5,
 №291 Памятник Ленину В.И., 1954 г., ск. Яцыно П.П., арх. ГегеллоА.А., бронза, кварцит, площадь Свободы.



УСЛОВНЫЕ ОБОЗНАЧЕНИЯ










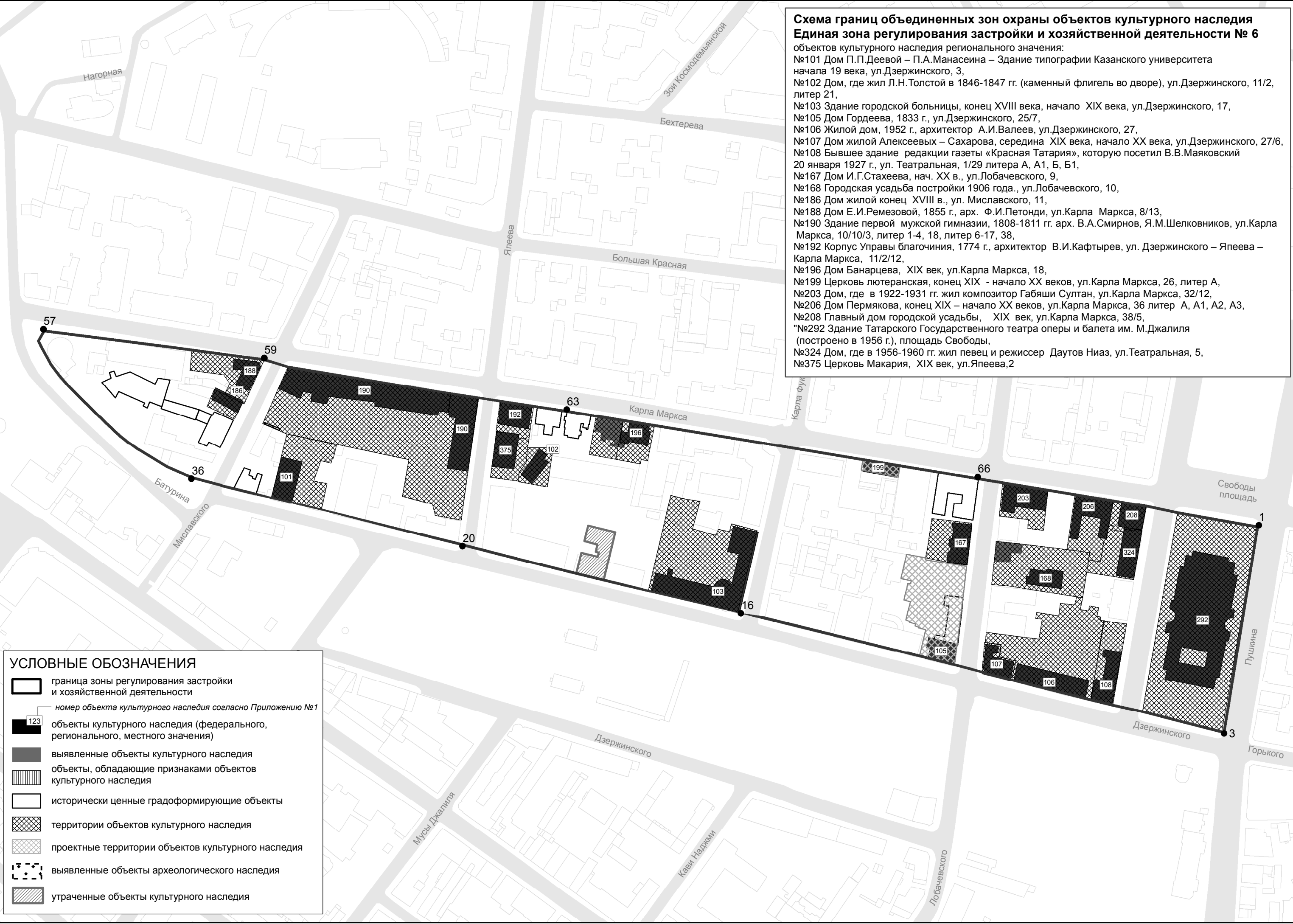










-  граница зоны регулирования застройки и хозяйственной деятельности
- номер объекта культурного наследия согласно Приложению №1*
-  объекты культурного наследия (федерального, регионального, местного значения)
-  выявленные объекты культурного наследия
-  объекты, обладающие признаками объектов культурного наследия
-  исторически ценные градостроительные объекты
-  территории объектов культурного наследия
-  проектные территории объектов культурного наследия
-  выявленные объекты археологического наследия
-  утраченные объекты культурного наследия

Схема границ объединенных зон охраны объектов культурного наследия Единая зона регулирования застройки и хозяйственной деятельности № 6
 объектов культурного наследия регионального значения:
 №101 Дом П.П.Деевой – П.А.Манасеина – Здание типографии Казанского университета начала 19 века, ул.Дзержинского, 3,
 №102 Дом, где жил Л.Н.Толстой в 1846-1847 гг. (каменный флигель во дворе), ул.Дзержинского, 11/2, литер 21,
 №103 Здание городской больницы, конец XVIII века, начало XIX века, ул.Дзержинского, 17,
 №105 Дом Гордеева, 1833 г., ул.Дзержинского, 25/7,
 №106 Жилой дом, 1952 г., архитектор А.И.Валеев, ул.Дзержинского, 27,
 №107 Дом жилой Алексеевых – Сахарова, середина XIX века, начало XX века, ул.Дзержинского, 27/6,
 №108 Бывшее здание редакции газеты «Красная Татария», которую посетил В.В.Маяковский 20 января 1927 г., ул. Театральная, 1/29 литера А, А1, Б, Б1,
 №167 Дом И.Г.Стахеева, нач. XX в., ул.Лобачевского, 9,
 №168 Городская усадьба постройки 1906 года., ул.Лобачевского, 10,
 №186 Дом жилой конец XVIII в., ул. Миславского, 11,
 №188 Дом Е.И.Ремезовой, 1855 г., арх. Ф.И.Петонди, ул.Карла Маркса, 8/13,
 №190 Здание первой мужской гимназии, 1808-1811 гг. арх. В.А.Смирнов, Я.М.Шелковников, ул.Карла Маркса, 10/10/3, литер 1-4, 18, литер 6-17, 38,
 №192 Корпус Управы благочиния, 1774 г., архитектор В.И.Кафтырев, ул. Дзержинского – Япеева – Карла Маркса, 11/2/12,
 №196 Дом Банарцева, XIX век, ул.Карла Маркса, 18,
 №199 Церковь лютеранская, конец XIX - начало XX веков, ул.Карла Маркса, 26, литер А,
 №203 Дом, где в 1922-1931 гг. жил композитор Габяши Султан, ул.Карла Маркса, 32/12,
 №206 Дом Пермякова, конец XIX – начало XX веков, ул.Карла Маркса, 36 литер А, А1, А2, А3,
 №208 Главный дом городской усадьбы, XIX век, ул.Карла Маркса, 38/5,
 "№292 Здание Татарского Государственного театра оперы и балета им. М.Джалиля (построено в 1956 г.), площадь Свободы,
 №324 Дом, где в 1956-1960 гг. жил певец и режиссер Даутов Нияз, ул.Театральная, 5,
 №375 Церковь Макария, XIX век, ул.Япеева,2

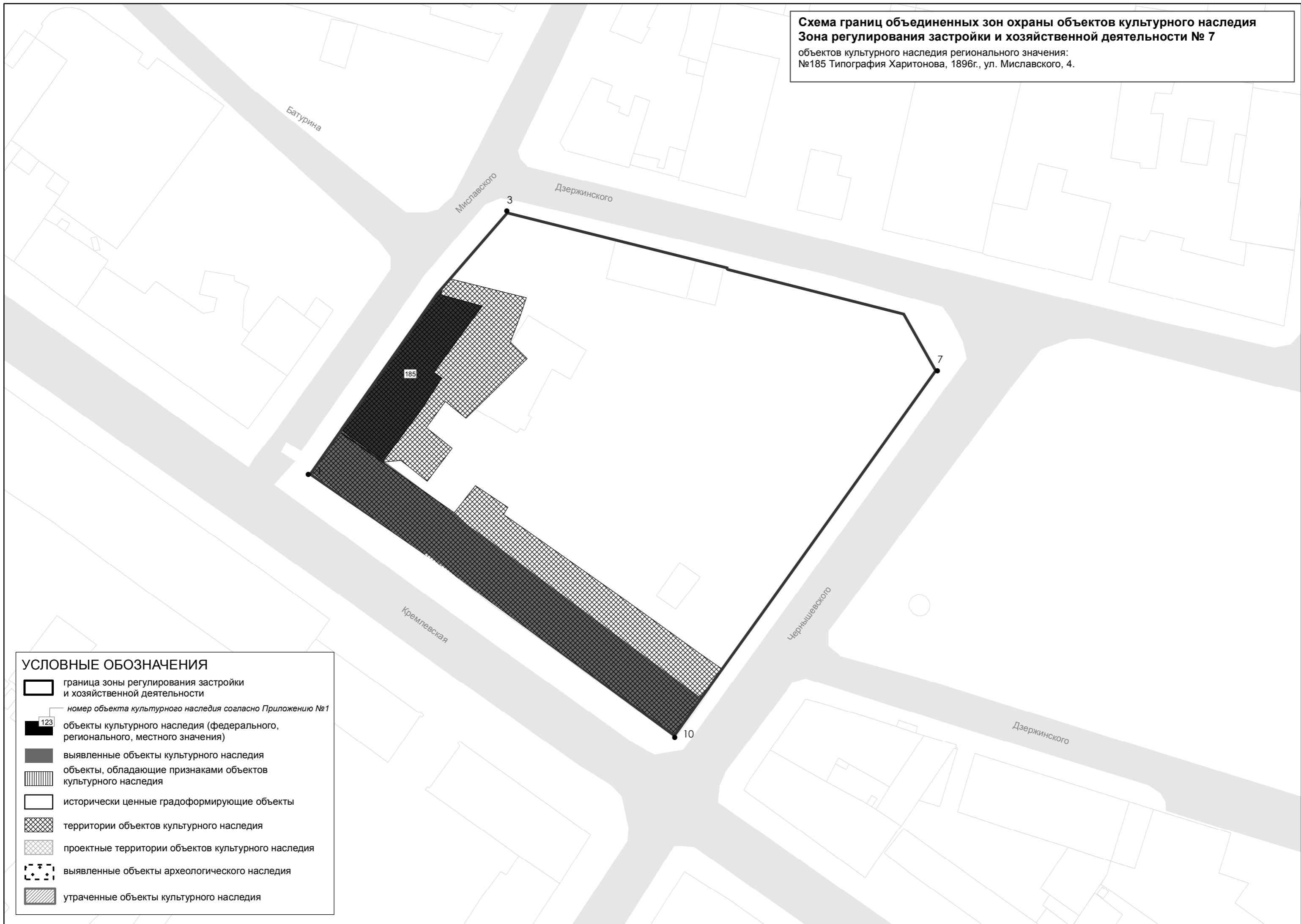


УСЛОВНЫЕ ОБОЗНАЧЕНИЯ

-  граница зоны регулирования застройки и хозяйственной деятельности
-  номер объекта культурного наследия согласно Приложению №1
-  объекты культурного наследия (федерального, регионального, местного значения)
-  выявленные объекты культурного наследия
-  объекты, обладающие признаками объектов культурного наследия
-  исторически ценные градоформирующие объекты
-  территории объектов культурного наследия
-  проектные территории объектов культурного наследия
-  выявленные объекты археологического наследия
-  утраченные объекты культурного наследия

**Схема границ объединенных зон охраны объектов культурного наследия
Зона регулирования застройки и хозяйственной деятельности № 7**

объектов культурного наследия регионального значения:
№185 Типография Харитонова, 1896г., ул. Миславского, 4.



УСЛОВНЫЕ ОБОЗНАЧЕНИЯ

- граница зоны регулирования застройки и хозяйственной деятельности
- номер объекта культурного наследия согласно Приложению №1
- объекты культурного наследия (федерального, регионального, местного значения)
- выявленные объекты культурного наследия
- объекты, обладающие признаками объектов культурного наследия
- исторически ценные градоформирующие объекты
- территории объектов культурного наследия
- проектные территории объектов культурного наследия
- выявленные объекты археологического наследия
- утраченные объекты культурного наследия

Схема границ объединенных зон охраны объектов культурного наследия Единая зона регулирования застройки и хозяйственной деятельности № 8

объектов культурного наследия федерального значения:

№10 Здание Казанского подворья, 1843-1848гг. 1902г. арх.Петонди Ф.И., ул.Баумана, 9/15,
 №26 Дом Каретникова, 1888г., ул.Баумана, 66,
 №31 Церковь Богооявления, 1-я пол.XVIIIв., ул.Баумана, 78,
 №96 Дом, в котором в 1873 году родился и жил до 1891года Бауман Н.Э., в 1919-1937 Карим Тинчурин, ул.М. Джалиля, 16/5,
 №145 Дом губернатора, в котором в августе 1887г. бывали декабристы, ул.Кремлевская, 12/20, литер 1,
 №315 Здание гостиницы дворянского собрания (ост. Волконская М.Н. , Пушкин А.С., Шалапин Ф.), ул.Рахматуллина/Профсоюзная, 6/9,
 №148/1 Ансамбль КГУ им.В.И.Ульянова- Ленина:Главный корпус, 1826г., арх.П.Г.Пятницкий, ул.Кремлевская,18,Здание главного корпуса (литера),
 №148/2 Ансамбль КГУ им.В.И.Ульянова- Ленина:Анатомический театр, 1836г., арх.М.П.Коринфский, ул.Кремлевская, Здание анатомический театр, Литер 6,
 №148/3 Ансамбль КГУ им.В.И.Ульянова-Ленина:Зд-е Астрономической обсерватории,1838г. арх.М.П.Коринфский, ул.Кремлевская, 18, литер 11,
 №148/4 Ансамбль КГУ им.В.И.Ульянова- Ленина:Здание библиотеки, 1837г., арх.М.П.Коринфский, Здание библиотеки-книгохранилища, литер Е,
 №148/5 Ансамбль КГУ им.В.И.Ульянова- Ленина:Здание химической лаборатории, 1836г. арх.М.П.Коринфский, Здание НИХИ им.Бутлерова литер Д,
 объектов культурного наследия республиканского (регионального) значения:
 №12 Дом Меркулова А.С., 1874г., 1902 г., арх. Тихомиров П.В., ул.Баумана, 15,
 №13 Биржа купеческая, начало XX века, ул.Баумана, 17,
 №14 Дом печати, 1933-1935 гг., арх. С.С.Пан, ул.Баумана, 19,
 №15 Дом Щетинкина, 1841-1844 гг., ул.Баумана, 34,
 №16 Здание Государственного банка, XX в., ул.Баумана, 37,
 №17 Доходный дом Иванова, 1840г., архитектор Ф.И.Петонди, ул.Баумана, 40,
 №18 Дом Шарова, 1836 г., архитектор Ф.И.Петонди, ул.Баумана, 42/9,
 №20 Здание Казанского Большого драматического театра имени В.И.Качалова, где в 1897-1900гг. работал народный артист СССР Качалов Василий Иванович, в 1928 году выступал Горький Алексей Максимович, в 1935-1971гг. работал народный артист СССР ЯкушенкоН.И., ул.Баумана, 48,
 №21 Аптека, XIX век, ул.Баумана, 49/10,
 №22 Дом доходный, конец XIX – начало XX века, ул.Баумана, 52/7,
 №32 Колокольня Богооявленской церкви, постройка XIX в., играет большую градостроительную роль и является образцом высокого мастерства кирпичной кладки, ул.Баумана, 76,
 №33 Торговый дом Е.С.Смоленцева и Н.П.Шмелева, 1869-1873 гг, ул. Университетская/Баумана, 7/80, литер А,
 №93 Здание купеческого банка, 1880 г., арх.неизвестен, ул.Мусы Джалиля, д.3,
 №94 Банк, конец XIX - начало XX в., ул. Мусы Джалиля, 5, литер 1,
 №95 Банк коммерческий Волжско-Камский, конец XIX в., ул.Мусы Джалиля, 7, литер 6,
 №144 Здание главпочтамта, 1913, арх. В.А.Трофимов, Ф.П.Гаврилов, ул.Кремлевская, 8,
 №149 Ректорский дом Казанского университета, в котором с 1827 по 1846 гг. жил Н.И.Лобачевский, XVIII, 1824г., ул.Кремлевская, 18, литер Ж,
 №150 Комплекс Казанского университета 18-19вв.:Служебные полукружные корпуса (два) 1833-1839 г., архитектор М.П.Коринфский, ул.Кремлевская,18, литер П; ул.Кремлевская, №18, литер П, 5,
 №253 Гостиница Грандотель -Дом Свешникова, 1-я половина XIX в., пристр. 1860 г., ул.К.Наджи, 10,
 №269 Дом Арианова – П.А.Тельпугова, 2 половина XIX в., ул.Островского/ М. Джалиля, 2/4, литер А, А1,
 №270 Дом, в котором в 1929-1953 гг.жил заслуженный деятель искусств ТАССР Тази Гиззат, ул. Островского, 4, литер А,
 №271 Дом, где в 1941-1942 г. жил итальянский писатель коммунист Джованни Джерманетто, ул.Островского/ Кави Наджми/ Право-Булачная, 6/8/37, литер 1,
 №272 Дом, в котором в 1941-1942 гг. жили советские писатели Маршак Самуил Яковлевич и Бахметьев Владимир Матвеевич, ул.Островского, 9,
 №273 Здание Восточного клуба (купеческое собрание), конец XIXв. Здание, Театра юного зрителя (бывший Дом татарской культуры) в котором в 1928г. выступал А.М. Горький, ул.Островского, 10,
 №274 Лавки В.И.Романова – дом И.Н.Журавлева – здание клиники Г.А.Клячкина, 1853 г., перестр. 1877 г., начало XX века, архитектор П.В.Тихомиров. Здесь 15 апреля 1913 г. скончался поэт Габдулла Тукай (1886-1913), ул.Островского, 11/6, литер А, А1,
 №275 Дом Бердникова В.О.– Максуди С.Н., где в 1913-1918 гг. жил ученый и государственный деятель Максуди С.Н., ул.Островского, 14, литер А,
 №276 Дом, где с 1928 г. по 1942 г. жил классик татарской литературы писатель Шариф Камал, ул.Островского, 15, литер 1,
 №296 Дом жилой, 1841 г., ул.Право-Булачная, 17,
 №298 Здание Казанского еврейского молитвенного дома – синагоги, 1913-1915гг., ул. Профсоюзная, 15,
 №299 Дом Е.Я. Бахмана, 1834 г., архитектор П.Г.Пятницкий, ул. Профсоюзная/Астрономическая, 19/15, лит. А-А1,

объектов культурного наследия регионального значения:

№300 Дом Перцова Э.П., где в 1833 г. бывал Пушкин Александр Сергеевич и в 1830-1840 годах бывал Щепкин Михаил Семенович, ул.Профсоюзная, 23,
 №301 Дом, в котором в 1905-1907 гг. находилось нелегальное центральное бюро профсоюзов г.Казани, ул.Профсоюзная, 44, литер 1-2,
 №303 Дом Лисицина С.Д.-Емелина В.Д., во флигеле которого 1 (13) февраля в 1873 г. родился певец Шалапин Ф. И., ул.Пушкина, 10,
 №304 Дом, в котором в 1885-1886 гг. работал крендельщиком и подручным пекаря А. М. Горький, ул.Пушкина, 11, литер А1,
 №305 Дом (один из флигелей Марусовки), в котором в 1884-1885 гг. жил А.М.Горький, ул.Пушкина, 24 литер Е,Е1,Е2,
 №306 Дом, где в 1917 г. помещался Казанский Комитет РСДРП(б) и редакция газеты Рабочий, ул.Пушкина, 25,
 №307 Дом, где жил С.М.Киров с 1901 по 1904 гг., ул.Пушкина, 28,
 №313 Дом Н.М. Теренина – Маринская женская гимназия, 1-я треть XIX в., перестройка 1871 г., ул.Рахматуллина, 2/18, литер А,А1,
 №314 Дом Пискунова, 1841 г., архитектор Ф.И. Петонди, ул.Рахматуллина, 4,
 №353 Храмовой комплекс, 19 в.:Николевская единоверческая церковь,1855 г., арх. П.И.Романов, ул.Университетская, 2/53,
 №354 Здание Казанского мединститута, где работали в 1941-1942 гг. видный деятель советского здравоохранения Курашов Сергей Владимирович, в 1932-1953 гг. один из организаторов здравоохранения Татарской АССР Мухамедьяров Фатых Гарифович, ул.Университетская,13,
 №371 Дом, где в 1941-1942 гг. жил итальянский писатель коммунист Джованни Джерманетто, ул.Чернышевского, 19,

объектов культурного наследия местного значения:

№19 Дом М.Т.Гагаева, вторая половина XIXвека, ул.Баумана, 45, литер 1,2,3,
 №23 Дом Е.Е.Ульянова- С.В.Золиной, первая половина XIXв., 1851г., 1887г., ул.Баумана, 56, литер 1,
 №24 Дом К.Григорьева, первая половина XIXв., 1859г., архитектор П.Т.Жужковский, ул.Баумана, 58,
 №25 Дом В.Е. и В.Б.Смолиных, 1857г., 1873г, ул.Баумана/Астрономическая, 62/9, литер 1, 10,
 №27 Дом В.К.Каретникова, первая половина XIXв., ул.Баумана, 68,
 №28 Дом П.В.Каретникова, 1866г., начало XXв., архитектор П.Е.Аникин, ул.Баумана, 70, литер 1,
 №29 Дом К.Я.Калинина -Е.В.Жадиной, 1887г., 1911г., архитектор П.Е.Аникин, ул.Баумана, 74, литер А1,А7,
 №30 Дом,в котором в 1954-1974г. жил междунар.мастер по шахматам, 5-кр.чемпион РСФСР Р.Г.Нежметдинов, ул.Баумана, 76,
 №34 Здание гостиницы Коммерческие номера, 1906-1907гг., ул.Баумана/Пушкина, 86/7,
 №278 Дом жилой, XVII- XVIIIв., ул.Островского/Университетская,37/5, литер 1,
 №352 Церковь Спасо - Преображенская с трапезной Храмового комплекса, 1855г., архитектор П.И.Романов, ул.Университетская,2/Право-Булачная, 2/53, литер 3,
 №11/1 Хлебный базар, кон.XVIIIв.- нач.XIXв.арх.В.И.Кафтырев.Комплекс:Торговый павильон,1796г.,XIXв, ул.Баумана/Профсоюзная, 11/12,
 №11/2 Хлебный базар, конец XVIIIв.- началоXIXв.архитектор В.И.Кафтырев Комплекс:, ул.Профсоюзная, 10,
 №11/3 Хлебный базар, конец XVIIIв.- началоXIXв. арх. В.И.Кафтырев Комплекс: Дом жилой, 2-я пол. XIXв, ул.Профсоюзная, 12,
 №11/4 Хлебный базар, конец XVIIIв.- началоXIXв. арх. В.И.Кафтырев Комплекс: Торговые ряды, 1796г., ул.Профсоюзная, 14,
 №11/5 Хлебный базар,конец XVIIIв.-началоXIXв.архитектор В.И.Кафтырев Комплекс: Торговые ряды, 1796г., ул.Профсоюзная, 16,
 №11/6 Хлебный базар, конец XVIIIв.- началоXIXв.архитектор В.И.Кафтырев Комплекс: Питейный дом, 18в., ул.Профсоюзная, 20/4,
 №277/1 Усадьба Тихомирнова, XIXв., архитектор П.И.Романов:Дом жилой, вторая половина XIXв., ул.Островского, д.20, литер 1,2,3,14,
 №277/2 Усадьба Тихомирнова, XIXв., архитектор П.И.Романов:Дом жилой, вторая половина XIXв., ул.Островского, д.20, литер 1,2,3,14,
 №277/3 Усадьба Тихомирнова, XIXв., арх. П.И.Романов:Лавка торговая, 2-ая пол. XIXв., арх. П.И.Романов, ул.Островского, д.18/6, литер 2,

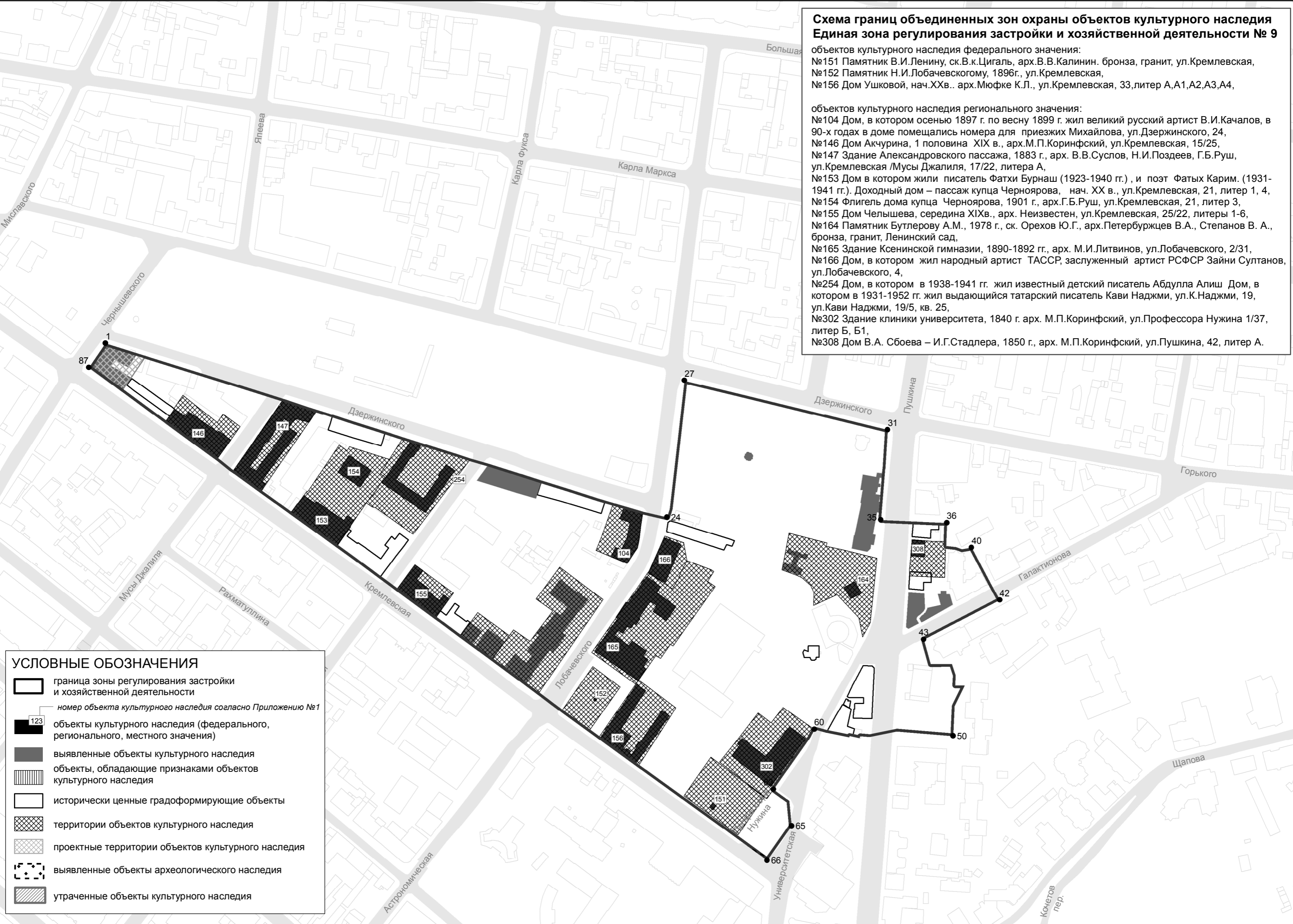
УСЛОВНЫЕ ОБОЗНАЧЕНИЯ

-  граница зоны регулирования застройки и хозяйственной деятельности
-  номер объекта культурного наследия согласно Приложению №1
-  объекты культурного наследия (федерального, регионального, местного значения)
-  выявленные объекты культурного наследия
-  объекты, обладающие признаками объектов культурного наследия
-  исторически ценные градоформирующие объекты
-  территории объектов культурного наследия
-  проектные территории объектов культурного наследия
-  выявленные объекты археологического наследия
-  утраченные объекты культурного наследия

**Схема границ объединенных зон охраны объектов культурного наследия
Единая зона регулирования застройки и хозяйственной деятельности № 9**

объектов культурного наследия федерального значения:
 №151 Памятник В.И.Ленину, ск.В.к.Цигаль, арх.В.В.Калинин. бронза, гранит, ул.Кремлевская,
 №152 Памятник Н.И.Лобачевского, 1896г., ул.Кремлевская,
 №156 Дом Ушковой, нач.ХХв.. арх.Мюфке К.Л., ул.Кремлевская, 33,литер А,А1,А2,А3,А4,

объектов культурного наследия регионального значения:
 №104 Дом, в котором осенью 1897 г. по весну 1899 г. жил великий русский артист В.И.Качалов, в 90-х годах в доме помещались номера для приезжих Михайлова, ул.Дзержинского, 24,
 №146 Дом Акчурина, 1 половина XIX в., арх.М.П.Коринфский, ул.Кремлевская, 15/25,
 №147 Здание Александровского пассажа, 1883 г., арх. В.В.Суслов, Н.И.Поздеев, Г.Б.Руш, ул.Кремлевская /Мусы Джалиля, 17/22, литера А,
 №153 Дом в котором жили писатель Фатхи Бурнаш (1923-1940 гг.), и поэт Фатых Карим. (1931-1941 гг.). Доходный дом – пассаж купца Черноярова, нач. XX в., ул.Кремлевская, 21, литер 1, 4,
 №154 Флигель дома купца Черноярова, 1901 г., арх.Г.Б.Руш, ул.Кремлевская, 21, литер 3,
 №155 Дом Челышева, середина XIXв., арх. Неизвестен, ул.Кремлевская, 25/22, литеры 1-6,
 №164 Памятник Бутлерову А.М., 1978 г., ск. Орехов Ю.Г., арх.Петербургцев В.А., Степанов В. А., бронза, гранит, Ленинский сад,
 №165 Здание Ксенинской гимназии, 1890-1892 гг., арх. М.И.Литвинов, ул.Лобачевского, 2/31,
 №166 Дом, в котором жил народный артист ТАССР, заслуженный артист РСФСР Зайни Султанов, ул.Лобачевского, 4,
 №254 Дом, в котором в 1938-1941 гг. жил известный детский писатель Абдулла Алиш Дом, в котором в 1931-1952 гг. жил выдающийся татарский писатель Кави Наджми, ул.К.Наджми, 19, ул.Кави Наджми, 19/5, кв. 25,
 №302 Здание клиники университета, 1840 г. арх. М.П.Коринфский, ул.Профессора Нужина 1/37, литер Б, Б1,
 №308 Дом В.А. Сбоева – И.Г.Стадлера, 1850 г., арх. М.П.Коринфский, ул.Пушкина, 42, литер А.



УСЛОВНЫЕ ОБОЗНАЧЕНИЯ

- граница зоны регулирования застройки и хозяйственной деятельности
- номер объекта культурного наследия согласно Приложению №1
- объекты культурного наследия (федерального, регионального, местного значения)
- выявленные объекты культурного наследия
- объекты, обладающие признаками объектов культурного наследия
- исторически ценные градостроительные объекты
- территории объектов культурного наследия
- проектные территории объектов культурного наследия
- выявленные объекты археологического наследия
- утраченные объекты культурного наследия








Схема границ объединенных зон охраны объектов культурного наследия Единая зона регулирования застройки и хозяйственной деятельности № 10

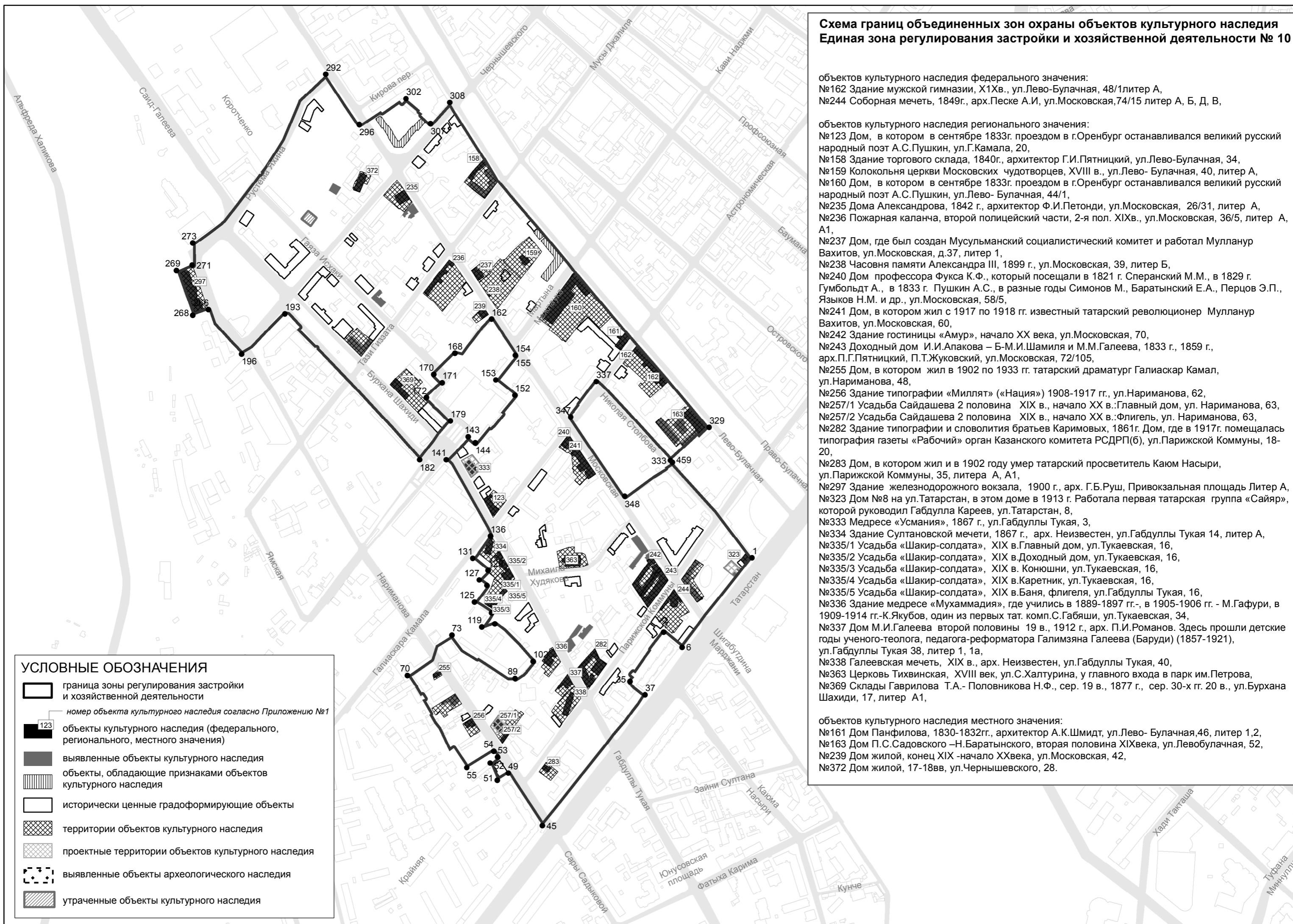
объектов культурного наследия федерального значения:
 №162 Здание мужской гимназии, XIX в., ул.Левобулачная, 48/1 литер А,
 №244 Соборная мечеть, 1849г., арх.Песке А.И, ул.Московская, 74/15 литер А, Б, Д, В,

объектов культурного наследия регионального значения:
 №123 Дом, в котором в сентябре 1833г. проездом в г.Оренбург останавливался великий русский народный поэт А.С.Пушкин, ул.Г.Камала, 20,
 №158 Здание торгового склада, 1840г., архитектор Г.И.Пятницкий, ул.Левобулачная, 34,
 №159 Колокольня церкви Московских чудотворцев, XVIII в., ул.Левобулачная, 40, литер А,
 №160 Дом, в котором в сентябре 1833г. проездом в г.Оренбург останавливался великий русский народный поэт А.С.Пушкин, ул.Левобулачная, 44/1,
 №235 Дома Александра, 1842 г., архитектор Ф.И.Петонди, ул.Московская, 26/31, литер А,
 №236 Пожарная каланча, второй полицейский части, 2-я пол. XIX в., ул.Московская, 36/5, литер А, А1,
 №237 Дом, где был создан Мусульманский социалистический комитет и работал Мулламур Вахитов, ул.Московская, д.37, литер 1,
 №238 Часовня памяти Александра III, 1899 г., ул.Московская, 39, литер Б,
 №240 Дом профессора Фукса К.Ф., который посещали в 1821 г. Сперанский М.М., в 1829 г. Гумбольдт А., в 1833 г. Пушкин А.С., в разные годы Симонов М., Баратынский Е.А., Перцов Э.П., Языков Н.М. и др., ул.Московская, 58/5,
 №241 Дом, в котором жил с 1917 по 1918 гг. известный татарский революционер Мулламур Вахитов, ул.Московская, 60,
 №242 Здание гостиницы «Амур», начало XX века, ул.Московская, 70,
 №243 Доходный дом И.И.Апакова – Б-М.И.Шамиля и М.М.Галеева, 1833 г., 1859 г., арх.П.Г.Пятницкий, П.Т.Жуковский, ул.Московская, 72/105,
 №255 Дом, в котором жил в 1902 по 1933 гг. татарский драматург Галиаскар Камал, ул.Нариманова, 48,
 №256 Здание типографии «Миллят» («Нация») 1908-1917 гг., ул.Нариманова, 62,
 №257/1 Усадьба Сайдашева 2 половина XIX в., начало XX в.:Главный дом, ул. Нариманова, 63,
 №257/2 Усадьба Сайдашева 2 половина XIX в., начало XX в.:Флигель, ул. Нариманова, 63,
 №282 Здание типографии и словолития братьев Каримовых, 1861г. Дом, где в 1917г. помещалась типография газеты «Рабочий» орган Казанского комитета РСДРП(б), ул.Парижской Коммуны, 18-20,
 №283 Дом, в котором жил и в 1902 году умер татарский просветитель Каюм Насыри, ул.Парижской Коммуны, 35, литера А, А1,
 №297 Здание железнодорожного вокзала, 1900 г., арх. Г.Б.Руш, Привокзальная площадь Литер А,
 №323 Дом №8 на ул.Татарстан, в этом доме в 1913 г. Работала первая татарская группа «Сайяр», которой руководил Габдулла Кареев, ул.Татарстан, 8,
 №333 Медресе «Усмания», 1867 г., ул.Габдуллы Тукая, 3,
 №334 Здание Султановской мечети, 1867 г., арх. Неизвестен, ул.Габдуллы Тукая 14, литер А,
 №335/1 Усадьба «Шакир-солдата», XIX в.Главный дом, ул.Тукаевская, 16,
 №335/2 Усадьба «Шакир-солдата», XIX в.Доходный дом, ул.Тукаевская, 16,
 №335/3 Усадьба «Шакир-солдата», XIX в. Конюшни, ул.Тукаевская, 16,
 №335/4 Усадьба «Шакир-солдата», XIX в.Каретник, ул.Тукаевская, 16,
 №335/5 Усадьба «Шакир-солдата», XIX в.Баня, флигеля, ул.Габдуллы Тукая, 16,
 №336 Здание медресе «Мухаммадия», где учились в 1889-1897 гг., в 1905-1906 гг. - М.Гафури, в 1909-1914 гг.-К.Якубов, один из первых тат. комп.С.Габяши, ул.Тукаевская, 34,
 №337 Дом М.И.Галеева второй половины 19 в., 1912 г., арх. П.И.Романов. Здесь прошли детские годы ученого-теолога, педагога-реформатора Галимзяна Галеева (Баруди) (1857-1921), ул.Габдуллы Тукая 38, литер 1, 1а,
 №338 Галеевская мечеть, XIX в., арх. Неизвестен, ул.Габдуллы Тукая, 40,
 №363 Церковь Тихвинская, XVIII век, ул.С.Халтурина, у главного входа в парк им.Петрова,
 №369 Склады Гаврилова Т.А.-Половникова Н.Ф., сер. 19 в., 1877 г., сер. 30-х гг. 20 в., ул.Бурхана Шахиди, 17, литер А1,

объектов культурного наследия местного значения:
 №161 Дом Панфилова, 1830-1832гг., архитектор А.К.Шмидт, ул.Левобулачная, 46, литер 1, 2,
 №163 Дом П.С.Садовского –Н.Баратынского, вторая половина XIX века, ул.Левобулачная, 52,
 №239 Дом жилой, конец XIX –начало XX века, ул.Московская, 42,
 №372 Дом жилой, 17-18вв, ул.Чернышевского, 28.

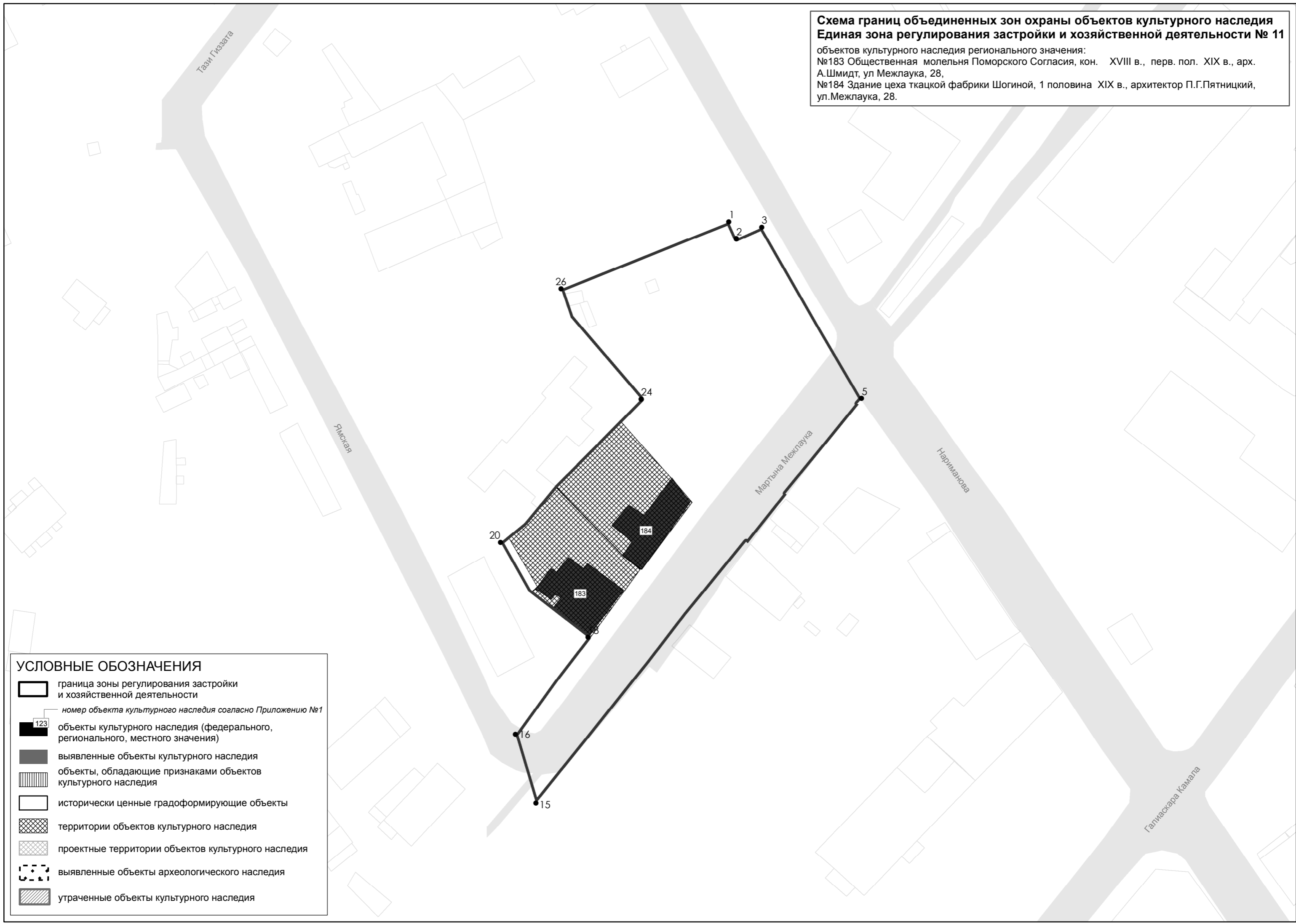
УСЛОВНЫЕ ОБОЗНАЧЕНИЯ

-  граница зоны регулирования застройки и хозяйственной деятельности
-  номер объекта культурного наследия согласно Приложению №1
-  объекты культурного наследия (федерального, регионального, местного значения)
-  выявленные объекты культурного наследия
-  объекты, обладающие признаками объектов культурного наследия
-  исторически ценные градодформирующие объекты
-  территории объектов культурного наследия
-  проектные территории объектов культурного наследия
-  выявленные объекты археологического наследия
-  утраченные объекты культурного наследия










**Схема границ объединенных зон охраны объектов культурного наследия
Единая зона регулирования застройки и хозяйственной деятельности № 11**

объектов культурного наследия регионального значения:
№183 Общественная молельня Поморского Согласия, кон. XVIII в., перв. пол. XIX в., арх. А.Шмидт, ул.Межлаука, 28,
№184 Здание цеха ткацкой фабрики Шогиной, 1 половина XIX в., архитектор П.Г.Пятницкий, ул.Межлаука, 28.

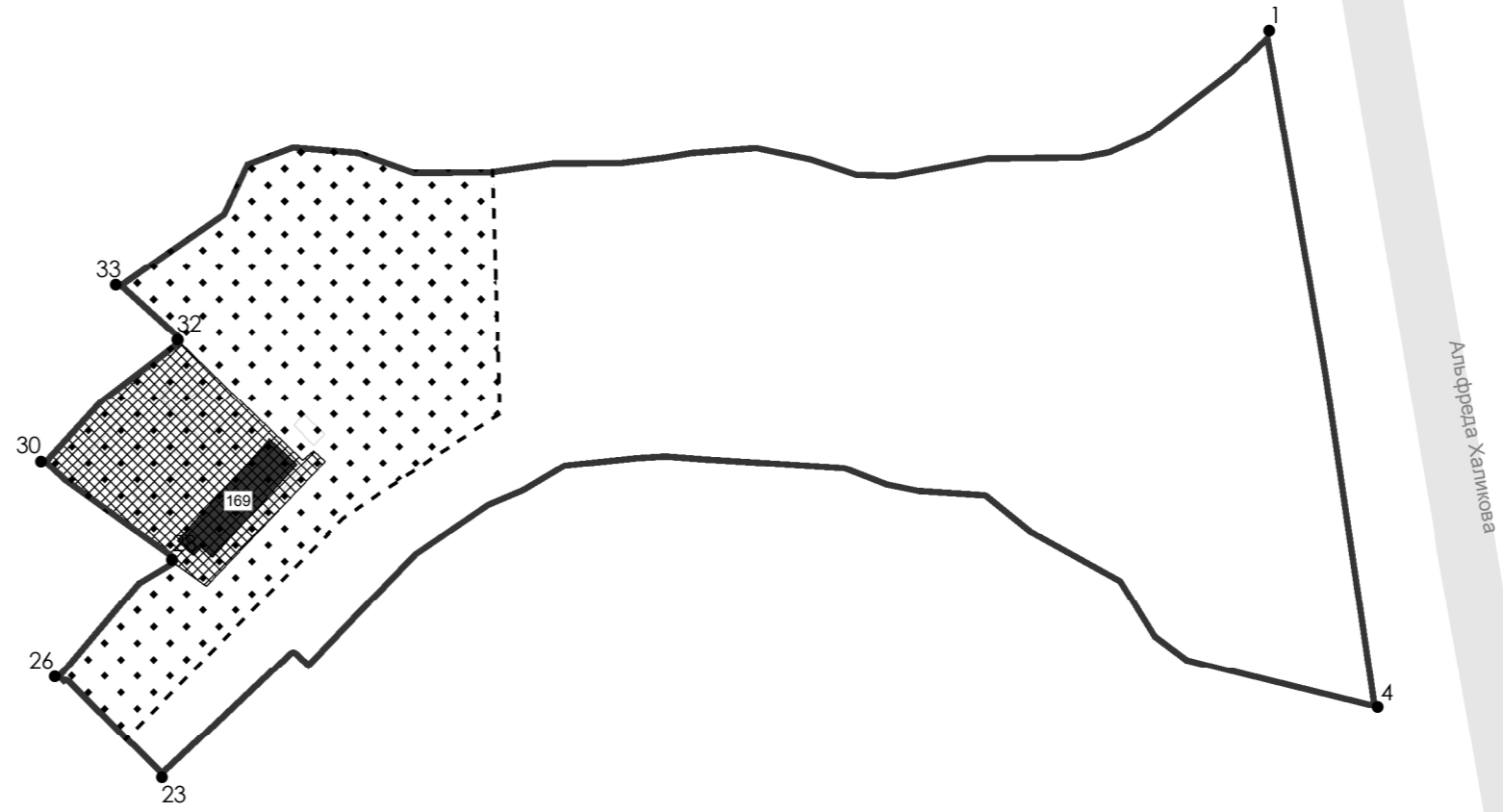


УСЛОВНЫЕ ОБОЗНАЧЕНИЯ











-  граница зоны регулирования застройки и хозяйственной деятельности
-  номер объекта культурного наследия согласно Приложению №1
-  объекты культурного наследия (федерального, регионального, местного значения)
-  выявленные объекты культурного наследия
-  объекты, обладающие признаками объектов культурного наследия
-  исторически ценные градоформирующие объекты
-  территории объектов культурного наследия
-  проектные территории объектов культурного наследия
-  выявленные объекты археологического наследия
-  утраченные объекты культурного наследия

**Схема границ объединенных зон охраны объектов культурного наследия
Зона регулирования застройки и хозяйственной деятельности № 12**

объектов культурного наследия регионального значения:
№169 Прилуцкий молитвенный храм, кон. XVIII в., полуостров «Локомотив».

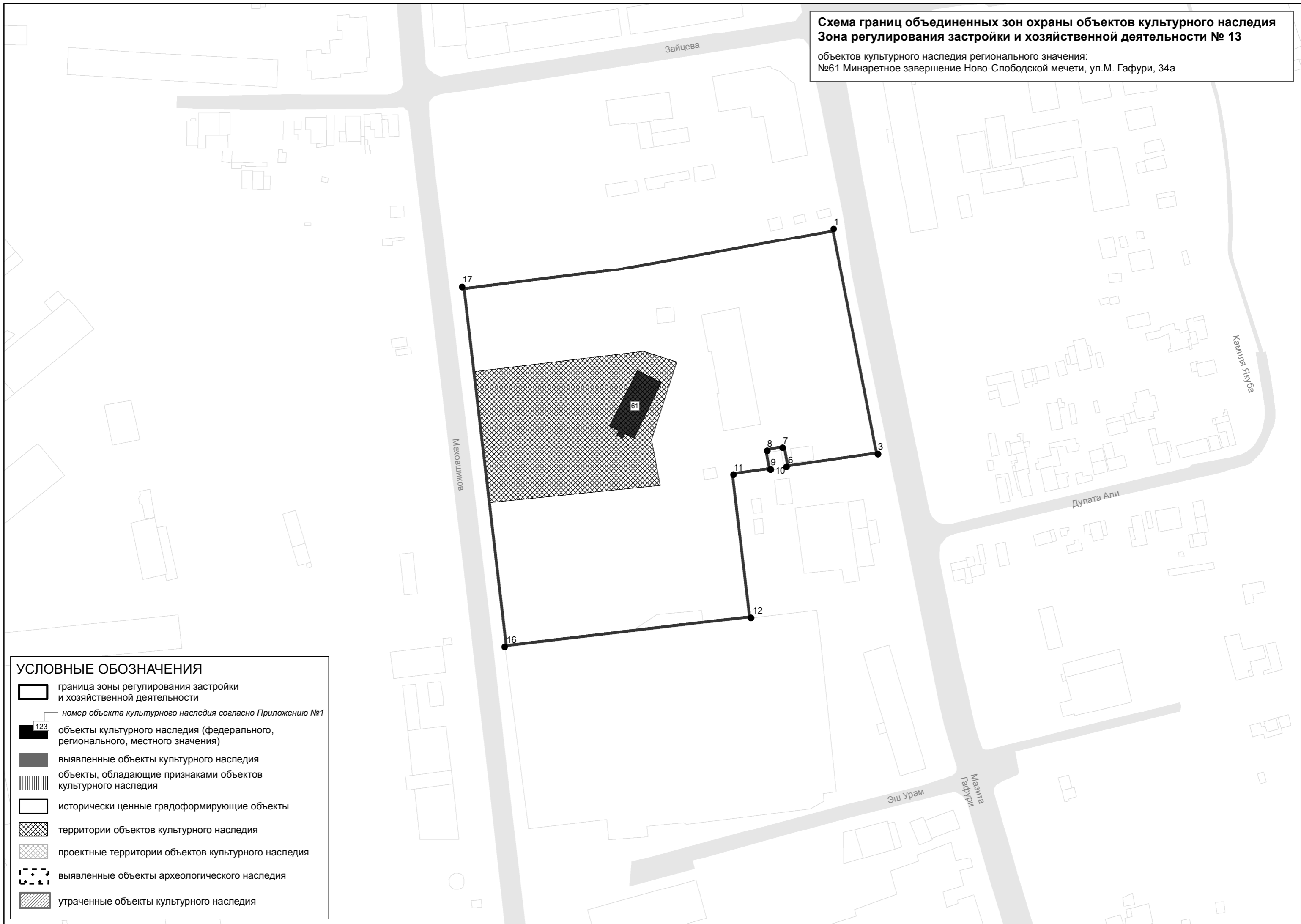


УСЛОВНЫЕ ОБОЗНАЧЕНИЯ

-  граница зоны регулирования застройки и хозяйственной деятельности
-  номер объекта культурного наследия согласно Приложению №1
-  объекты культурного наследия (федерального, регионального, местного значения)
-  выявленные объекты культурного наследия
-  объекты, обладающие признаками объектов культурного наследия
-  исторически ценные градоформирующие объекты
-  территории объектов культурного наследия
-  проектные территории объектов культурного наследия
-  выявленные объекты археологического наследия
-  утраченные объекты культурного наследия

**Схема границ объединенных зон охраны объектов культурного наследия
Зона регулирования застройки и хозяйственной деятельности № 13**

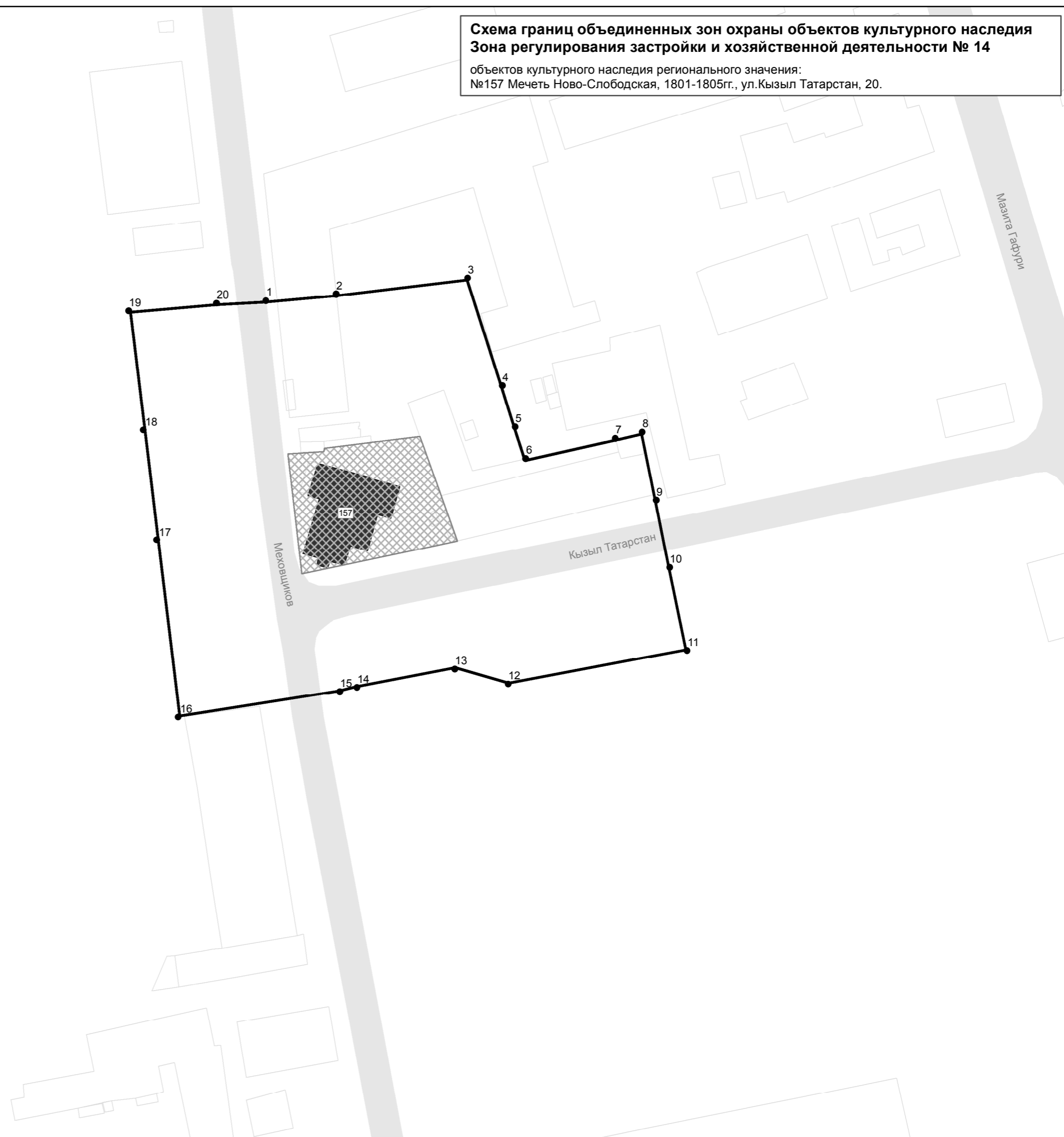
объектов культурного наследия регионального значения:
№61 Минаретное завершение Ново-Слободской мечети, ул.М. Гафури, 34а













УСЛОВНЫЕ ОБОЗНАЧЕНИЯ

-  граница зоны регулирования застройки и хозяйственной деятельности
-  номер объекта культурного наследия согласно Приложению №1
-  объекты культурного наследия (федерального, регионального, местного значения)
-  выявленные объекты культурного наследия
-  объекты, обладающие признаками объектов культурного наследия
-  исторически ценные градоформирующие объекты
-  территории объектов культурного наследия
-  проектные территории объектов культурного наследия
-  выявленные объекты археологического наследия
-  утраченные объекты культурного наследия

**Схема границ объединенных зон охраны объектов культурного наследия
Зона регулирования застройки и хозяйственной деятельности № 14**
объектов культурного наследия регионального значения:
№157 Мечеть Ново-Слободская, 1801-1805гг., ул.Кызыл Татарстан, 20.



- УСЛОВНЫЕ ОБОЗНАЧЕНИЯ**
-  граница зоны регулирования застройки и хозяйственной деятельности
 -  номер объекта культурного наследия согласно Приложению №1
 -  объекты культурного наследия (федерального, регионального, местного значения)
 -  выявленные объекты культурного наследия
 -  объекты, обладающие признаками объектов культурного наследия
 -  исторически ценные градоформирующие объекты
 -  территории объектов культурного наследия
 -  проектные территории объектов культурного наследия
 -  выявленные объекты археологического наследия
 -  утраченные объекты культурного наследия

**Схема границ объединенных зон охраны объектов культурного наследия
Зона регулирования застройки и хозяйственной деятельности № 15**

объектов культурного наследия регионального значения:
№62 Мечеть у татарского кладбища, XX в., ул.М. Гафури, 67.



УСЛОВНЫЕ ОБОЗНАЧЕНИЯ

- граница зоны регулирования застройки и хозяйственной деятельности
- номер объекта культурного наследия согласно Приложению №1
- объекты культурного наследия (федерального, регионального, местного значения)
- выявленные объекты культурного наследия
- объекты, обладающие признаками объектов культурного наследия
- исторически ценные градоформирующие объекты
- территории объектов культурного наследия
- проектные территории объектов культурного наследия
- выявленные объекты археологического наследия
- утраченные объекты культурного наследия








Схема границ объединенных зон охраны объектов культурного наследия Единая зона регулирования застройки и хозяйственной деятельности № 16

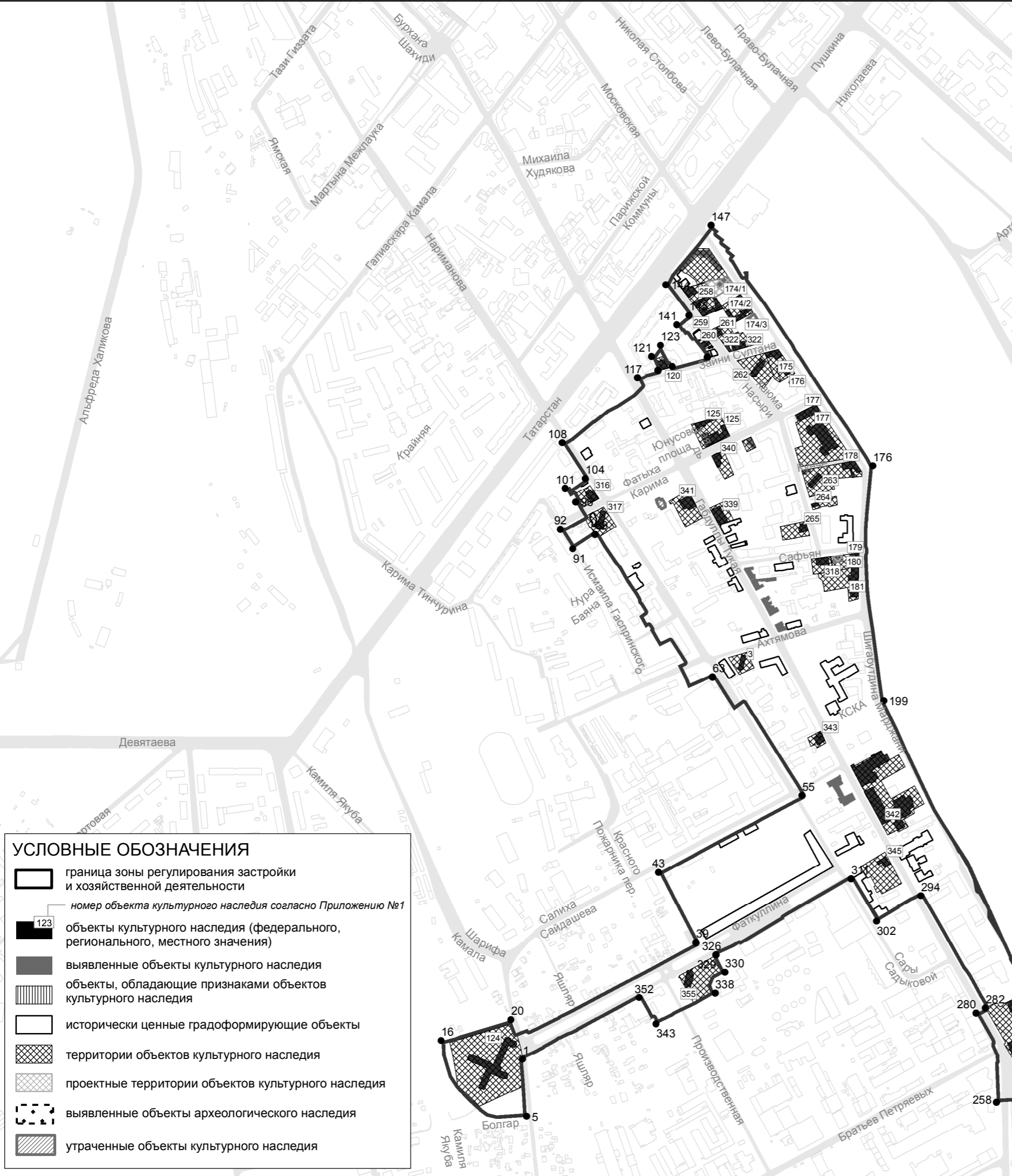
объектов культурного наследия федерального значения:
 №3 Николо-Нисская церковь с колокольней, 1703г. (Покровская церковь), ул.Ахтямова,7,
 №262 Мечеть Марджани, 1766г., ул.Каюма Насыри, 17,
 №263 Мечеть Апанаевская, 1768г., ул.Насыри, 27,
 №355 Азимовская мечеть, нач.ХІХв., ул.Фаткуллина,15, литер А,Б,В,

объектов культурного наследия регионального значения:
 №120 Дом, в котором 27 июня 1887 г. родился видный ученый- историк и писатель Газиз Салихович Губайдуллин (1887-1938), ул.Зайни Султана, 12, литер А, А1, А2, литер А, А1,
 №124 Здание больницы, 1935 г., арх. М.Густов, ул.Ш.Камала, 10,
 №125 Третья усадьба Апанаевых, перв. пол. ХІХ в., нач.ХХ в., ул.Ф. Карима,14/67, литер.К,Л,
 №177 Казанская учительская семинария, 1873 г, ул.Шигабутдина Марджани, 26 ул.Марджани, 24,
 №178 Здание Апанаевского медресе (Касимия, Приозерное), ул. Шигабутдина Марджани, 28, лит. А-А2,
 №181 Дом Б-Ф.Я. Багаутдиновой (Марджани) – Б-Х.Ш.Апанаевой, 1873 г., арх. П.И.Романов, ул. Марджани, 44,
 №258 Дом, где в 1853-1880 гг. жил почетный потомственный гражданин, купец первой гильдии, крупный благотворитель Казаков Мухаметзян Назирович, ул.Каюма Насыри, 3, литер А, А1, А2, Б,
 №259 Усадьба Кушаева, ХІХ век, ул.К.Насыри, 5,
 №260 Дом Ш.Б.Марджани, 1858г. В этом доме жил и скончался видный религиозный деятель, ученый –историк и просветитель Шигабутдин Марджани (1818-1889 гг.), ул.Каюма Насыри, 10,
 №261 Дом Муллина с флигелем, кон. ХІХ - нач. ХХ вв., ул. Каюма Насыри, 11, литер А, А1,
 №264 Жилой дом, начало ХХ в., ул.Насыри, 33,
 №265 Дом З.Б.Усманова – Б.-Ф.Х.Апанаевой, 1853 г., арх. А.И.Песке, ул.Каюма Насыри, 40, литер А, А2,
 №317 Здание голубой мечети, 1830г., арх. А.К.Шмидт, ул.Сары Садыковой, 8/9, литер А1, А2, А3,
 №318 Дом Апанаевых, ХVІІІ в., ул.Сафьян, 5,
 №322 Здание медресе «Марджания», где 1871-1885 гг. работал татарский ученый –историк и просветитель Марджани Шихабетдин и где учились в 1890-1893 гг. революционер-большевик Хусаин Ямашев, ул.З.Султана/ Насыри, 6/15,
 №322 Флигель здания медресе «Марджания», где 1871-1885 гг. работал татарский ученый – историк и просветитель Марджани Шихабетдин и где учились в 1890-1893 гг. революционер-большевик Хусаин Ямашев, ул.З.Султана/,
 №339 Дом, в котором в 1897-1902 гг. учился известный татарский революционер Хусаин Ямашев, ул.Габдуллы Тукая, 73, литер Д, Д1,
 №341 Дом Шамиля, конец ХІХ в., арх. Г.Б.Руш, Ф.И.Амлонг, ул.Габдуллы Тукая, 74, литер А,
 №342 Комплекс пивоваренного завода Петцольда, 1905 г., ул.Габдуллы Тукая, 97, литер Б, Б1, Б2, литер А 3 литер А, Е1, литер А В, В1, литер Д,
 №344 Здание фабрично-торгового товарищества «Братья Крестовниковы», сер. ХІХ – нач. ХХ вв., ул.Габдуллы Тукая, 113а, литер А,
 №345 Дом Крестовникова, ХІХ в., ул.Габдуллы Тукая, 126,

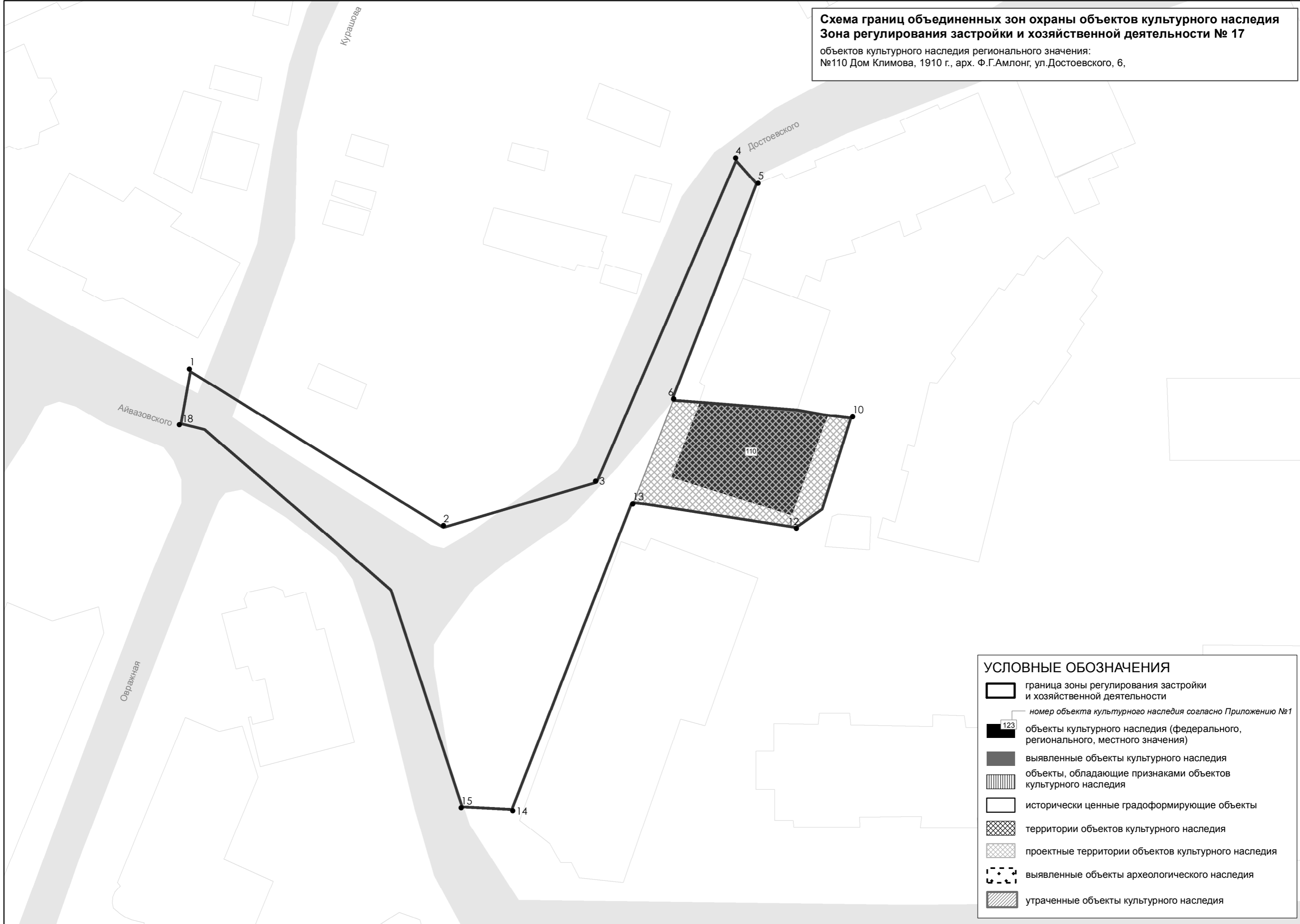
объектов культурного наследия местного значения:
 №175 Усадьба Валиуллы Гизетуллиной («Валибая»), 1823г., середина ХІХв., 1890г., архитектор А.К.Шмидт, ул.Марджани/Зайни Султана, 16/1,
 №176 Дом Назирова, 1886г., архитектор П.И.Романов, ул.Марджани, 18, литер1,
 №179 Дом Ахмет-бая, конец ХІХв.-начало ХХвека, ул.Марджани/Сафьян, 40/1, литер 1,2,
 №180 Дом А.Ф.Рахматуллина –А.Г.Хусаинова, первая половина ХІХв., 1872г., ул.Марджани, 42,
 №316 Медресе «Музаффария», 1888г., ул.Сары Садыковой, 6,
 №340 Дом Беркутова, нач.ХХвека, ул.Габдуллы Тукая/Зайни Султана, 69/11,
 №343 Флигель дома Юнусова, конец ХІХвека, ул.Габдуллы Тукая, 108,
 №174/1 Усадьба купеческая, начало ХХвека:Главный дом, начало ХХвека, ул.Марджани, 8, литер 6,7,
 №174/2 Усадьба купеческая, начало ХХвека: Флигель, начало ХХв, ул.Марджани, 8, литер 1,2,17,
 №174/3 Усадьба купеческая, начало ХХвека:Постройки хозяйственные, начало ХХв., ул.Марджани, 8 литер 8.

УСЛОВНЫЕ ОБОЗНАЧЕНИЯ

-  граница зоны регулирования застройки и хозяйственной деятельности
-  номер объекта культурного наследия согласно Приложению №1
-  объекты культурного наследия (федерального, регионального, местного значения)
-  выявленные объекты культурного наследия
-  объекты, обладающие признаками объектов культурного наследия
-  исторически ценные градоформирующие объекты
-  территории объектов культурного наследия
-  проектные территории объектов культурного наследия
-  выявленные объекты археологического наследия
-  утраченные объекты культурного наследия



**Схема границ объединенных зон охраны объектов культурного наследия
Зона регулирования застройки и хозяйственной деятельности № 17**
объектов культурного наследия регионального значения:
№110 Дом Климова, 1910 г., арх. Ф.Г.Амлонг, ул.Достоевского, 6,



УСЛОВНЫЕ ОБОЗНАЧЕНИЯ











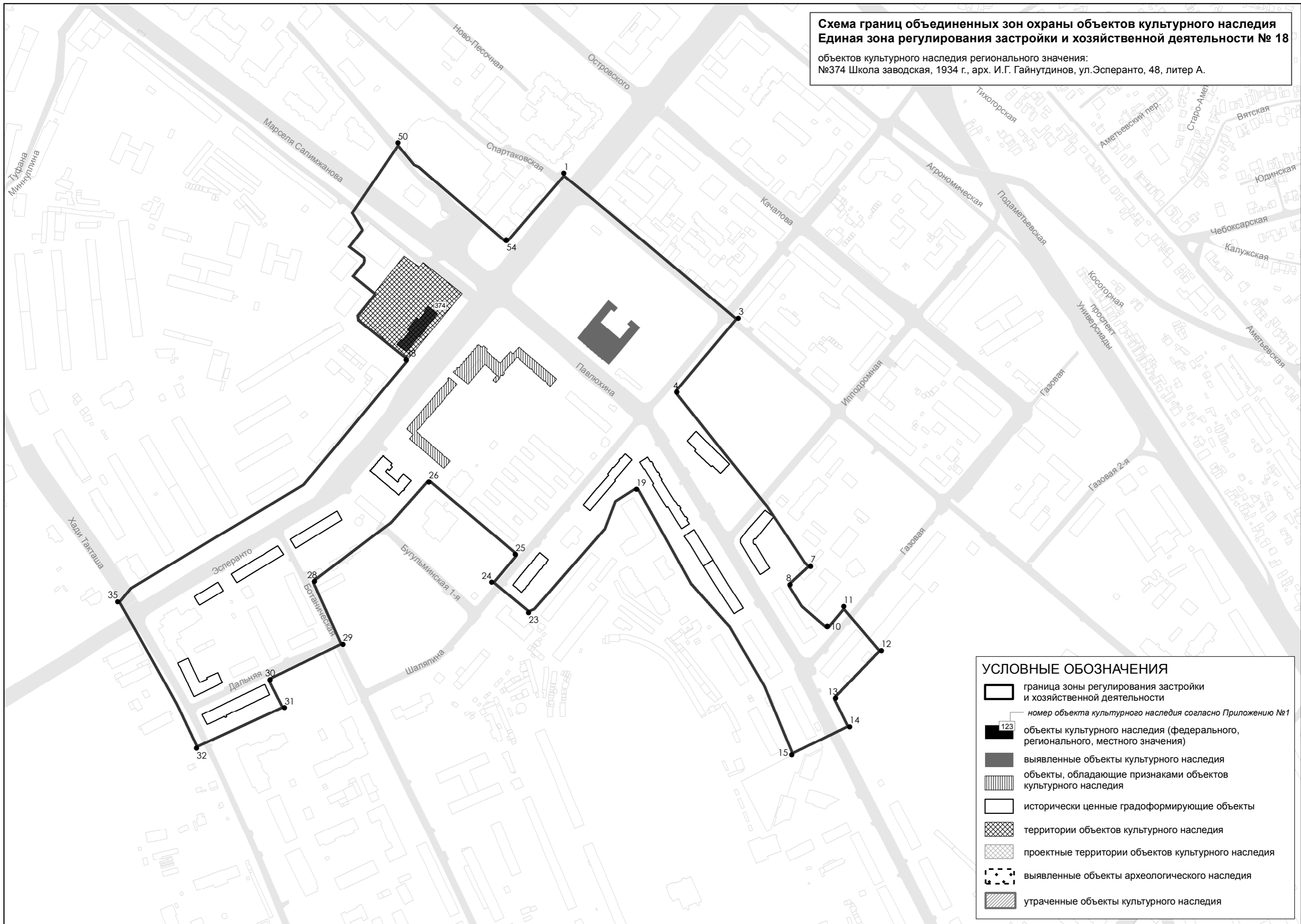
-  граница зоны регулирования застройки и хозяйственной деятельности
-  номер объекта культурного наследия согласно Приложению №1
-  объекты культурного наследия (федерального, регионального, местного значения)
-  выявленные объекты культурного наследия
-  объекты, обладающие признаками объектов культурного наследия
-  исторически ценные градоформирующие объекты
-  территории объектов культурного наследия
-  проектные территории объектов культурного наследия
-  выявленные объекты археологического наследия
-  утраченные объекты культурного наследия

Схема границ объединенных зон охраны объектов культурного наследия Единая зона регулирования застройки и хозяйственной деятельности № 18

объектов культурного наследия регионального значения:
№374 Школа заводская, 1934 г., арх. И.Г. Гайнутдинов, ул.Эсперанто, 48, литер А.

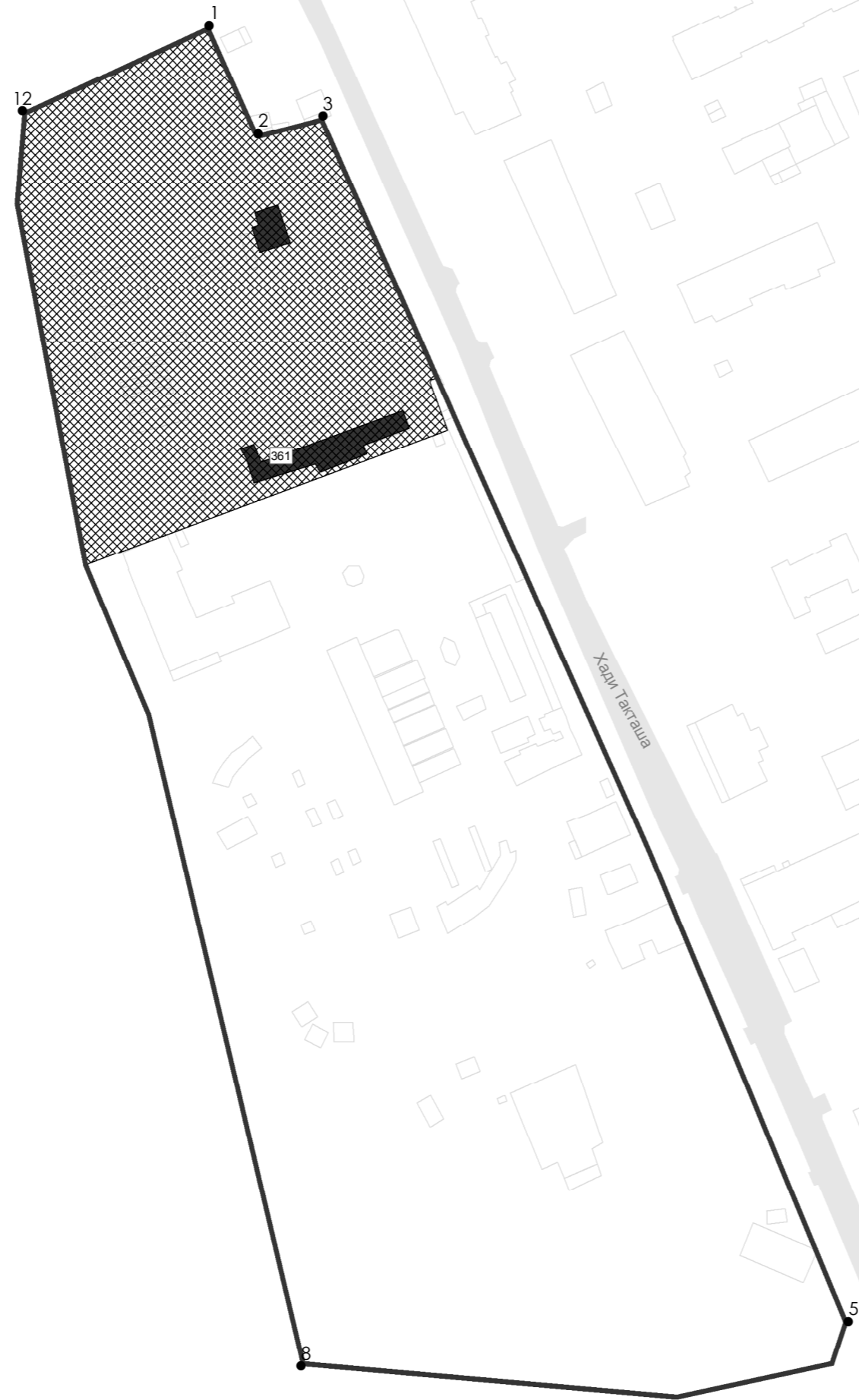


УСЛОВНЫЕ ОБОЗНАЧЕНИЯ

- граница зоны регулирования застройки и хозяйственной деятельности
- номер объекта культурного наследия согласно Приложению №1
- объекты культурного наследия (федерального, регионального, местного значения)
- выявленные объекты культурного наследия
- объекты, обладающие признаками объектов культурного наследия
- исторически ценные градформирующие объекты
- территории объектов культурного наследия
- проектные территории объектов культурного наследия
- выявленные объекты археологического наследия
- утраченные объекты культурного наследия

**Схема границ объединенных зон охраны объектов культурного наследия
Зона регулирования застройки и хозяйственной деятельности № 19**

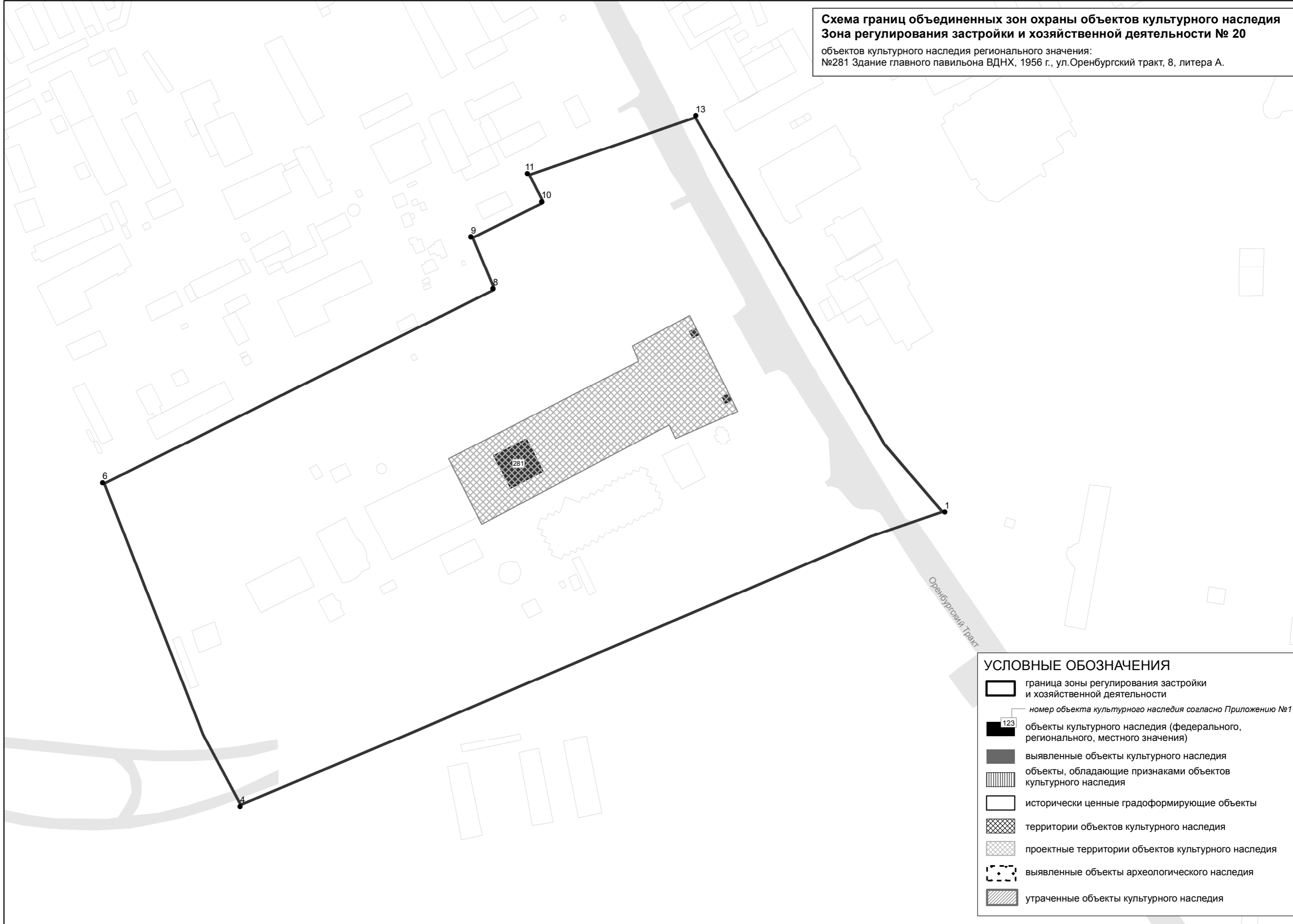
объектов культурного наследия регионального значения:
№361 Казанский зооботанический сад, 1834 г., 1931 г., ул. Хади Такташ, 112, литер Н, Ж.













УСЛОВНЫЕ ОБОЗНАЧЕНИЯ

-  граница зоны регулирования застройки и хозяйственной деятельности
-  номер объекта культурного наследия согласно Приложению №1
-  объекты культурного наследия (федерального, регионального, местного значения)
-  выявленные объекты культурного наследия
-  объекты, обладающие признаками объектов культурного наследия
-  исторически ценные градостроительные объекты
-  территории объектов культурного наследия
-  проектные территории объектов культурного наследия
-  выявленные объекты археологического наследия
-  утраченные объекты культурного наследия

**Схема границ объединенных зон охраны объектов культурного наследия
Зона регулирования застройки и хозяйственной деятельности № 20**
 объектов культурного наследия регионального значения:
 №281 Здание главного павильона ВДНХ, 1956 г., ул.Оренбургский тракт, 8, литера А.

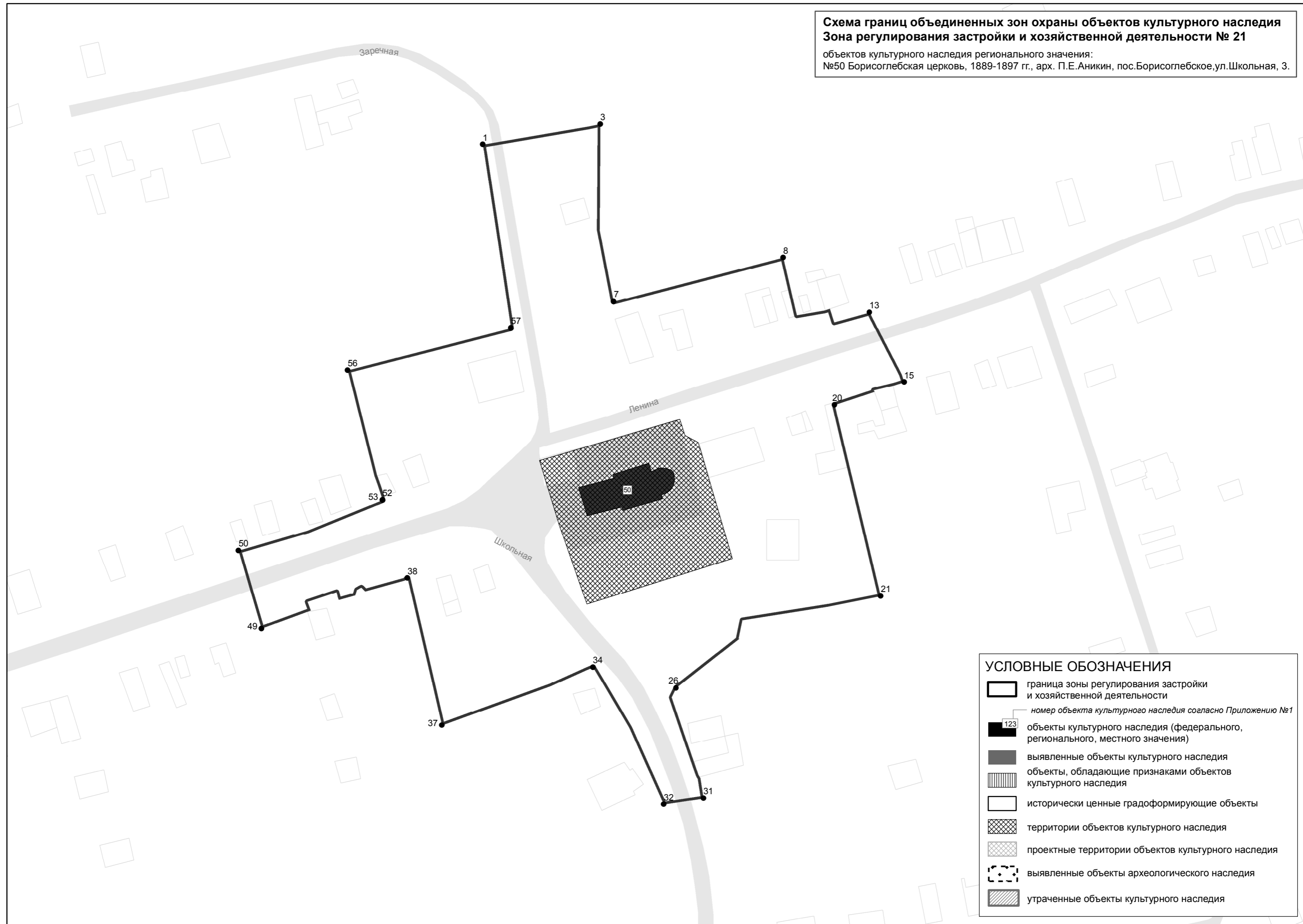


УСЛОВНЫЕ ОБОЗНАЧЕНИЯ

-  граница зоны регулирования застройки и хозяйственной деятельности
-  номер объекта культурного наследия согласно Приложению №1
-  объекты культурного наследия (федерального, регионального, местного значения)
-  выявленные объекты культурного наследия
-  объекты, обладающие признаками объектов культурного наследия
-  исторически ценные градоформирующие объекты
-  территории объектов культурного наследия
-  проектные территории объектов культурного наследия
-  выявленные объекты археологического наследия
-  утраченные объекты культурного наследия

**Схема границ объединенных зон охраны объектов культурного наследия
Зона регулирования застройки и хозяйственной деятельности № 21**

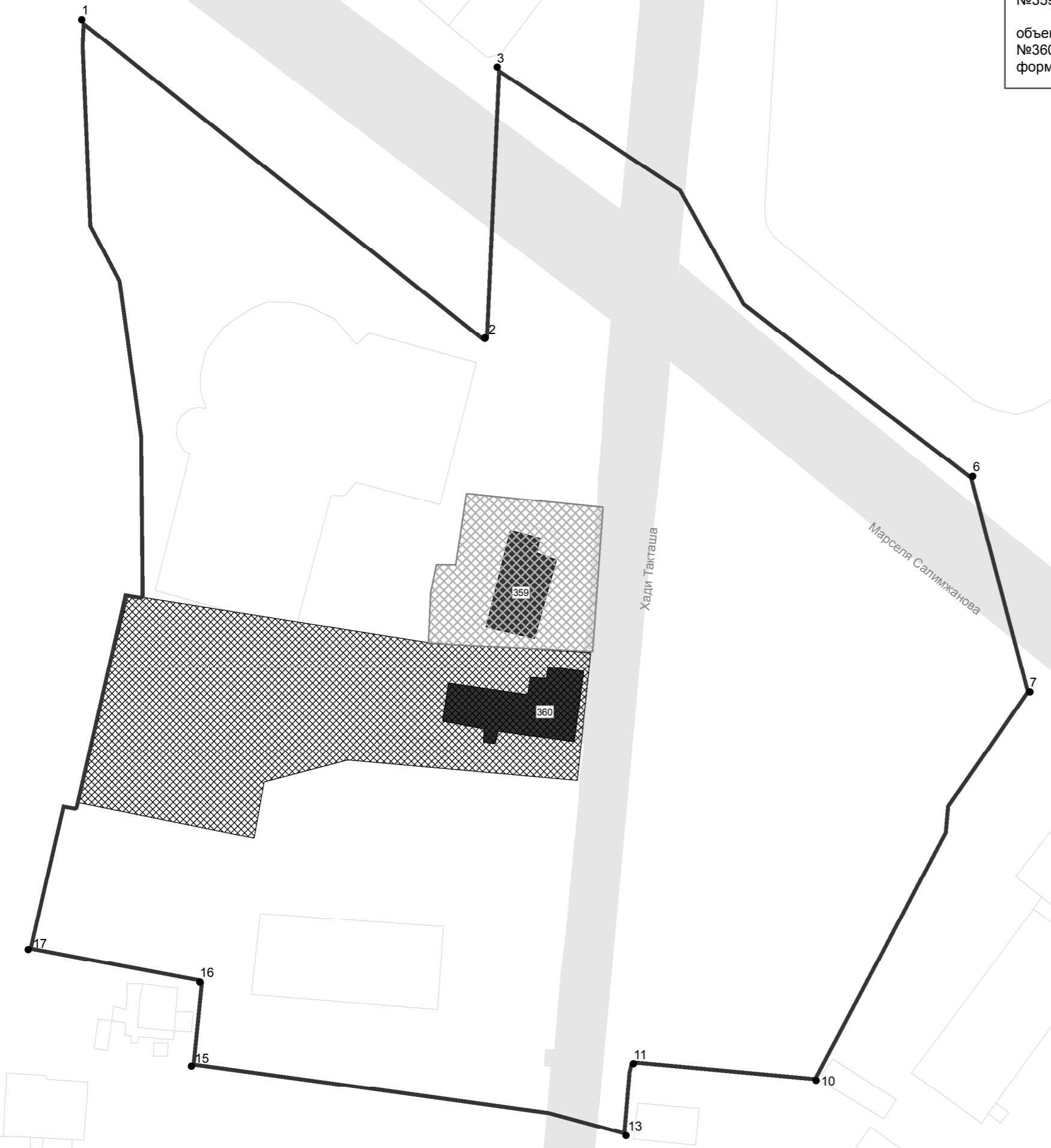
объектов культурного наследия регионального значения:
№50 Борисоглебская церковь, 1889-1897 гг., арх. П.Е.Аникин, пос.Борисоглебское,ул.Школьная, 3.













**Схема границ объединенных зон охраны объектов культурного наследия
Единая зона регулирования застройки и хозяйственной деятельности № 22**

объектов культурного наследия федерального значения:
№359 Минаретное завершение Закабанной мечети, ул.Хади Такташ, 26,

объектов культурного наследия регионального значения:
№360 Дом, где в марте-июне 1942 г. располагался штаб 120-й стрелковой дивизии в период ее формирования, ул. Хади Такташ, 28.



УСЛОВНЫЕ ОБОЗНАЧЕНИЯ

-  граница зоны регулирования застройки и хозяйственной деятельности
-  номер объекта культурного наследия согласно Приложению №1
-  объекты культурного наследия (федерального, регионального, местного значения)
-  выявленные объекты культурного наследия
-  объекты, обладающие признаками объектов культурного наследия
-  исторически ценные градформирующие объекты
-  территории объектов культурного наследия
-  проектные территории объектов культурного наследия
-  выявленные объекты археологического наследия
-  утраченные объекты культурного наследия

**Схема границ объединенных зон охраны объектов культурного наследия
Единая зона регулирования застройки и хозяйственной деятельности № 23**

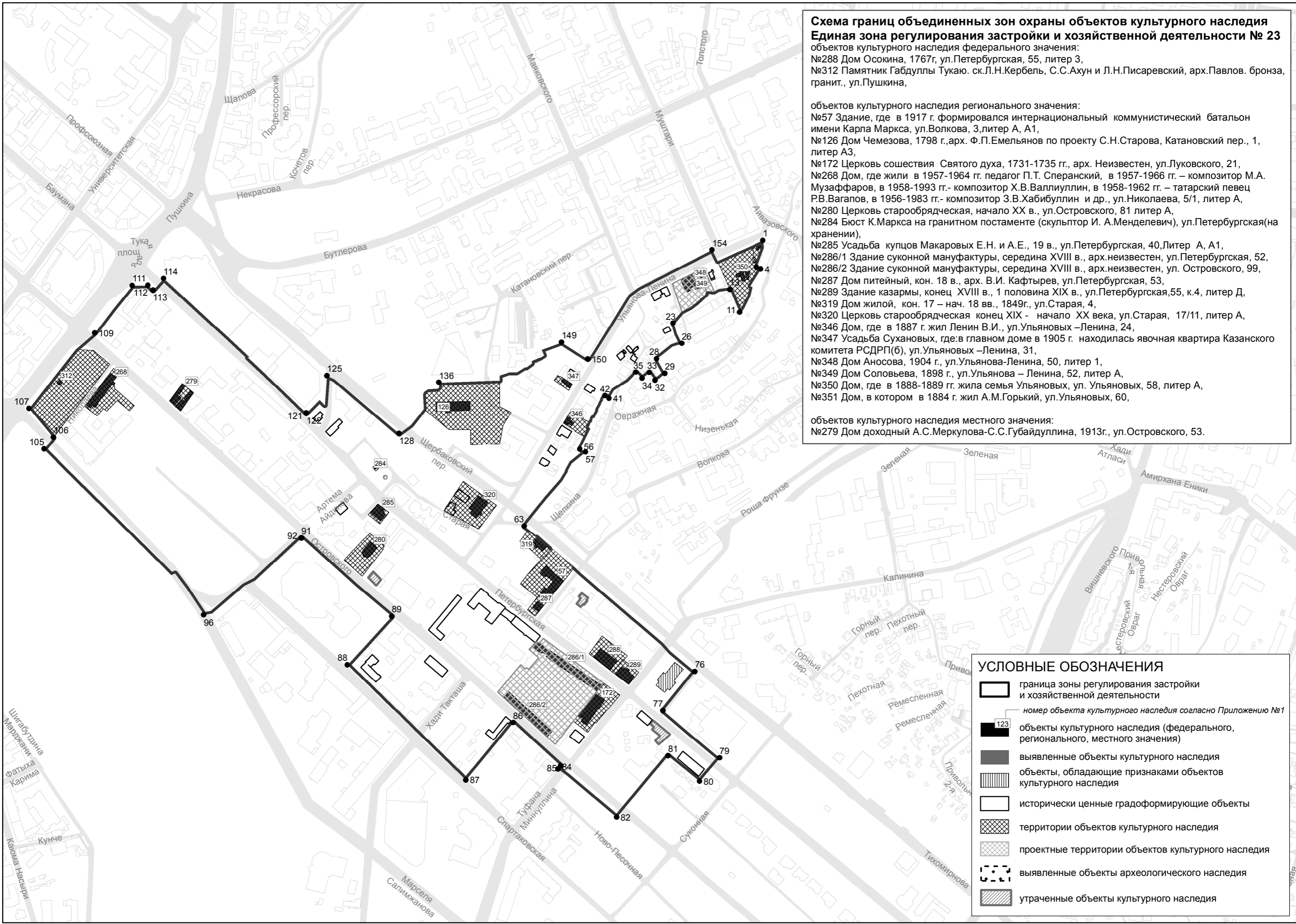
объектов культурного наследия федерального значения:
 №288 Дом Осокина, 1767г, ул.Петербургская, 55, литер 3,
 №312 Памятник Габдуллы Тукаю. ск.Л.Н.Кербель, С.С.Ахун и Л.Н.Писаревский, арх.Павлов. бронза, гранит., ул.Пушкина,

объектов культурного наследия регионального значения:
 №57 Здание, где в 1917 г. формировался интернациональный коммунистический батальон имени Карла Маркса, ул.Волкова, 3,литер А, А1,
 №126 Дом Чемезова, 1798 г.,арх. Ф.П.Емельянов по проекту С.Н.Старова, Катановский пер., 1, литер АЗ,
 №172 Церковь сошествия Святого духа, 1731-1735 гг., арх. Неизвестен, ул.Луковского, 21,
 №268 Дом, где жили в 1957-1964 гг. педагог П.Т. Сперанский, в 1957-1966 гг. – композитор М.А. Музаффаров, в 1958-1993 гг.- композитор Х.В.Валлиуллин, в 1958-1962 гг. – татарский певец Р.В.Вагапов, в 1956-1983 гг.- композитор З.В.Хабидуллин и др., ул.Николаева, 5/1, литер А,
 №280 Церковь старообрядческая, начало XX в., ул.Островского, 81 литер А,
 №284 Бюст К.Маркса на гранитном постаменте (скульптор И. А.Менделевич), ул.Петербургская(на хранении),
 №285 Усадьба купцов Макаровых Е.Н. и А.Е., 19 в., ул.Петербургская, 40,Литер А, А1,
 №286/1 Здание суконной мануфактуры, середина XVIII в., арх.неизвестен, ул.Петербургская, 52,
 №286/2 Здание суконной мануфактуры, середина XVIII в., арх.неизвестен, ул. Островского, 99,
 №287 Дом питейный, кон. 18 в., арх. В.И. Кафтырев, ул.Петербургская, 53,
 №289 Здание казармы, конец XVIII в., 1 половина XIX в., ул.Петербургская,55, к.4, литер Д,
 №319 Дом жилой, кон. 17 – нач. 18 вв., 1849г., ул.Старая, 4,
 №320 Церковь старообрядческая конец XIX - начало XX века, ул.Старая, 17/11, литер А,
 №346 Дом, где в 1887 г. жил Ленин В.И., ул.Ульяновых –Ленина, 24,
 №347 Усадьба Сухановых, где:в главном доме в 1905 г. находилась явочная квартира Казанского комитета РСДРП(б), ул.Ульяновых –Ленина, 31,
 №348 Дом Аносова, 1904 г., ул.Ульянова-Ленина, 50, литер 1,
 №349 Дом Соловьева, 1898 г., ул.Ульянова – Ленина, 52, литер А,
 №350 Дом, где в 1888-1889 гг. жила семья Ульяновых, ул. Ульяновых, 58, литер А,
 №351 Дом, в котором в 1884 г. жил А.М.Горький, ул.Ульяновых, 60,

объектов культурного наследия местного значения:
 №279 Дом доходный А.С.Меркулова-С.С.Губайдуллина, 1913г., ул.Островского, 53.

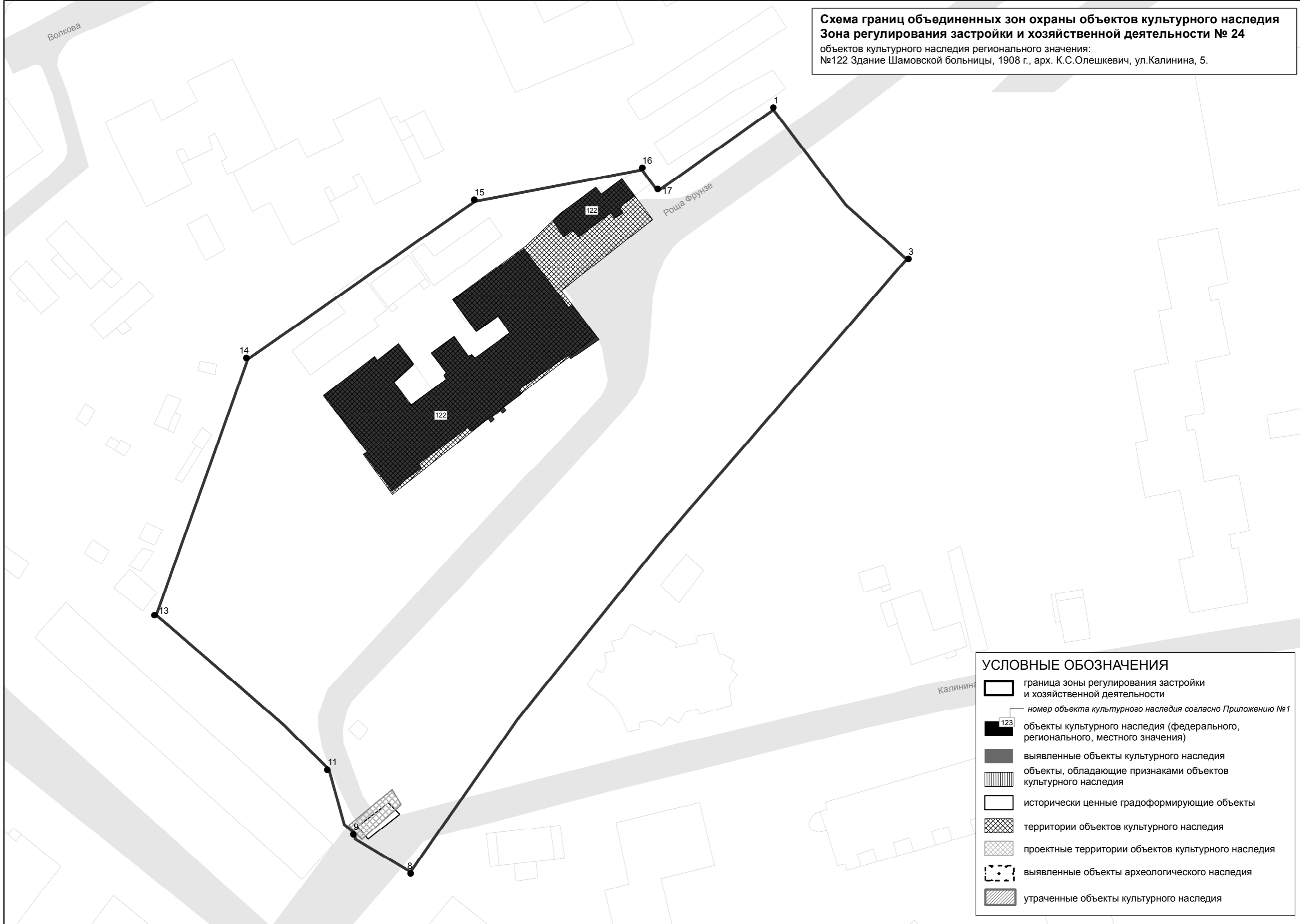
УСЛОВНЫЕ ОБОЗНАЧЕНИЯ

	граница зоны регулирования застройки и хозяйственной деятельности
	номер объекта культурного наследия согласно Приложению №1
	объекты культурного наследия (федерального, регионального, местного значения)
	выявленные объекты культурного наследия
	объекты, обладающие признаками объектов культурного наследия
	исторически ценные градостроительные объекты
	территории объектов культурного наследия
	проектные территории объектов культурного наследия
	выявленные объекты археологического наследия
	утраченные объекты культурного наследия













Волкова

Схема границ объединенных зон охраны объектов культурного наследия
Зона регулирования застройки и хозяйственной деятельности № 24
объектов культурного наследия регионального значения:
№122 Здание Шамовской больницы, 1908 г., арх. К.С.Олешкевич, ул.Калинина, 5.



УСЛОВНЫЕ ОБОЗНАЧЕНИЯ











-  граница зоны регулирования застройки и хозяйственной деятельности
-  номер объекта культурного наследия согласно Приложению №1
-  объекты культурного наследия (федерального, регионального, местного значения)
-  выявленные объекты культурного наследия
-  объекты, обладающие признаками объектов культурного наследия
-  исторически ценные градоформирующие объекты
-  территории объектов культурного наследия
-  проектные территории объектов культурного наследия
-  выявленные объекты археологического наследия
-  утраченные объекты культурного наследия

**Схема границ объединенных зон охраны объектов культурного наследия
Единая зона регулирования застройки и хозяйственной деятельности № 25**

объектов культурного наследия регионального значения:
 №58 Дом, в котором в 1910-1943 гг. жил химик Богородский Алексей Яковлевич. Здесь в годы Великой Отечественной войны, находясь в эвакуации, жили в 1941-1942 гг. партийный и государственный деятель, литературовед Бонч-Бруевич Владимир Дмитриевич и др., ул.Волкова, 42,
 №59 Дом Ульянова М.П., где жили в 1906-1908 гг. поэт Хлебников В.В., в 1929-1931 гг. композитор Сайдашев Салих, ул.Волкова, 46.

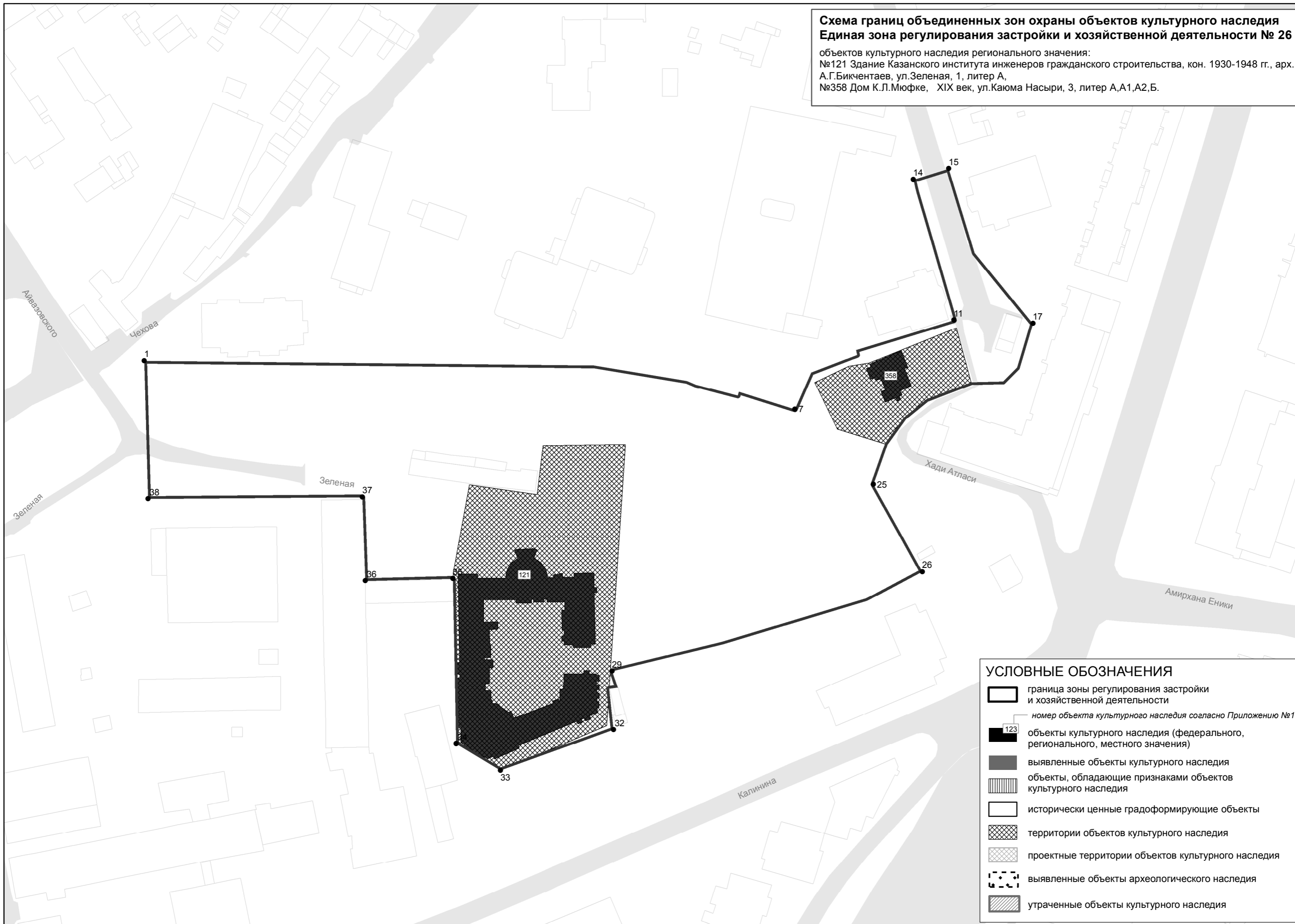


УСЛОВНЫЕ ОБОЗНАЧЕНИЯ

-  граница зоны регулирования застройки и хозяйственной деятельности
-  номер объекта культурного наследия согласно Приложению №1
-  объекты культурного наследия (федерального, регионального, местного значения)
-  выявленные объекты культурного наследия
-  объекты, обладающие признаками объектов культурного наследия
-  исторически ценные градоформирующие объекты
-  территории объектов культурного наследия
-  проектные территории объектов культурного наследия
-  выявленные объекты археологического наследия
-  утраченные объекты культурного наследия

**Схема границ объединенных зон охраны объектов культурного наследия
Единая зона регулирования застройки и хозяйственной деятельности № 26**

объектов культурного наследия регионального значения:
 №121 Здание Казанского института инженеров гражданского строительства, кон. 1930-1948 гг., арх.
 А.Г.Бикчентаев, ул.Зеленая, 1, литер А,
 №358 Дом К.Л.Мюфке, XIX век, ул.Каюма Насыри, 3, литер А,А1,А2,Б.



УСЛОВНЫЕ ОБОЗНАЧЕНИЯ

-  граница зоны регулирования застройки и хозяйственной деятельности
-  номер объекта культурного наследия согласно Приложению №1
-  объекты культурного наследия (федерального, регионального, местного значения)
-  выявленные объекты культурного наследия
-  объекты, обладающие признаками объектов культурного наследия
-  исторически ценные градоформирующие объекты
-  территории объектов культурного наследия
-  проектные территории объектов культурного наследия
-  выявленные объекты археологического наследия
-  утраченные объекты культурного наследия

Схема границ объединенных зон охраны объектов культурного наследия Единая зона регулирования застройки и хозяйственной деятельности № 27

объектов культурного наследия федерального значения:
№250 Дом Осокина, 1849г., арх.Бессонов И.П., ул.Муштары, 16,

объектов культурного наследия регионального значения:
№51 Здание финансово-экономического института, 1936 – 1950 г., арх. Ю.Ю.Савицкий, ул.Бутлерова, 4, литер А,
№53 Особняк промышленника, 1915г., арх. Ф. П. Гаврилов, ул.Бутлерова, 14, литер А,
№55 Главный (ректорский) корпус Казанского государственного медицинского университета, 1959 г., архитектор М.К.Игламов, ул.Бутлерова, 49, литер А,
№60 Здание психиатрической клиники, 1913 г., арх. И.И.Брюно, угол ул.Волкова и ул.Груздева, 80/14,
№75 Бюст А.М.Горького на гранитном постаменте, ул.Горького,
№111 Здание Казанской духовной академии, 1845-1848 г., арх. А.И. Песке, ул.Николая Ершова, 2, литер Б,
№112 Дом, в котором в 1939-1940 г. жил татарский поэт, Герой Советского Союза Муса Джалиль, ул.Н.Ершова, 2/1,
№127 Дом, в котором жили в 1931-1934гг. композитор Фарид Яруллин и в 1938 -1968гг. – Герой Социалистического Труда, академик Арбузов Александр Ерминингельдович, Катановский пер/ул.Маяковского., 8/9,
№127 Дом, в котором жили в 1931-1934гг. композитор Фарид Яруллин и в 1938 -1968гг. – Герой Социалистического Труда, академик Арбузов Александр Ерминингельдович, Катановский пер/ул.Маяковского., 8/9,
№182 Дом, где в 1931-1938 г. жил заслуженный деятель науки РСФСР, профессор, председатель Казанского общества врачей Груздев Викторин Сергеевич, ул.Маяковского, 20,
№228 Здание высших женских курсов, 1912-1913 г., арх. В.А.Трифонов, ул.Карла Маркса, 74/44,
№245 Училище женское епархиальное, XIX век, ул.Муштары, 6, литер А,А1,
№246 Удельное ведомство, 1909г., ул.Муштары, 9,
№247 Казанское отделение Дворянского земельного банка, 1914 г., ул.Муштары, 11, литер А,
№249 Дом Окошниковых, начало XX века, ул.Муштары, 14,
№266 Дом, в котором осенью 1887 г. великий пролетарский писатель А.М.Горький вместе с революционером Гурием Плетневым печатал прокламации по поручению Николая Федосеева, ул.Некрасова, 13,
№327 Клиника им.Меньшикова, 19в., ул.Толстого, 4,
№328 Университетский больничный комплекс конца 18 – начала 20 вв.: Церковь Варсонофия, начала 20 в., ул.Толстого/Бутлерова, 4/47,
№370 Дом Покровского И.М., где в 1902 – 1941 г. жили ученый- историк Покровский Иван Михайлович, в 1929-19989 г. – ученый геолог Троепольский Виктор Иванович., ул.Шмидта, 6,
№229/1 Госпиталь гарнизонный:Корпус 1, 1822 г., ул.Карла Маркса, 76, литер А, А1,А2,А3,А4, А5, А6, А7, А8, А9,А10,
№229/2 Госпиталь гарнизонный:Корпус 2, 1822 г., ул.Карла Маркса, 76, литер А, А1,А2,А3,А4, А5, А6, А7, А8, А9,А10,
№229/3 Госпиталь гарнизонный:Корпус 3, 1828 г., ул.Карла Маркса, 76, литер А, А1,А2,А3,А4, А5, А6, А7, А8, А9,А10,
№229/4 Госпиталь гарнизонный:Корпус 5, 1873 г., ул.Карла Маркса, 76, литер А, А1,А2,А3,А4, А5, А6, А7, А8, А9,А10,
№248/1 Усадьба Лихачевой, XIX век.Главный дом, ул.Муштары, 11,
№248/2 Усадьба Лихачевой, XIX век.Флигель, ул.Муштары, 11/43, литера А, А1,
№326/1 Комплекс больничных зданий, конец XIX в. – начало XX в., арх. Неизвестен. Клиника Вишневого, ул.Толстого, 4,
№326/2 Комплекс больничных зданий, конец XIX в. – начало XX в., арх. Неизвестен.Клиника Груздева, ул.Толстого, 4,
№326/3 Комплекс больничных зданий, конец XIX в. – начало XX в., арх. Неизвестен/ Кожно-венерологическая республиканская больница, ул.Толстого, 4,

объектов культурного наследия местного значения:
№52 Здание городского училища, 1913г., архитектор М.Е.Григорьев, ул.Бутлерова, 7,
№54 Здание Александровского детского приюта, 1889г., архитектор Л.Н.Хрощонович, ул.Бутлерова, 30,
№367 Дом М.Ф.Бугровской –Г.И.Садовен, начало XX века, ул.Щапова, д.20.

УСЛОВНЫЕ ОБОЗНАЧЕНИЯ

-  граница зоны регулирования застройки и хозяйственной деятельности
-  номер объекта культурного наследия согласно Приложению №1
-  объекты культурного наследия (федерального, регионального, местного значения)
-  выявленные объекты культурного наследия
-  объекты, обладающие признаками объектов культурного наследия
-  исторически ценные градоформирующие объекты
-  территории объектов культурного наследия
-  проектные территории объектов культурного наследия
-  выявленные объекты археологического наследия
-  утраченные объекты культурного наследия

Схема границ объединенных зон охраны объектов культурного наследия Единая зона регулирования застройки и хозяйственной деятельности № 28

объектов культурного наследия федерального значения:

№44 Дом дворянства, 1912г., арх.Олешкевич К.С., ул.Большая Красная,38,
 №77 Дом Кекина. нач.ХХв., арх.Руш Г.Б., ул.Горького,8,
 №78 Дом, в котором в 1886-1887 году жил и работал пекарем Горький Алексей Максимович, ул.Горького/Галактионова,10/24, литер А,
 №86 Дом Чукашева, 1908г., арх.Олешкевич К.С., ул.Горького,19/8, литер Б,Б1,Б2,
 №87 Усадьба Баратынского, 1836г., арх.Петонди Ф.И., ул.Горького,25/28,литер А,А1,А2, литер Б,Б1,Б2,Б6,Б1,
 №117 Здание гимназии Шумковой, 1890г., перестроено, арх.В.Н.Чумаков, ул.Жуковского, 14, литер А,Б,Б1,
 №207 Дом жилой, 1 –я пол.ХІХв., ул.К.Маркса,37,
 №209 Дом жилой, 1 –я пол.ХІХв., ул.К.Маркса,39,
 №210 Дом жилой, 1850-е годы, арх.Ломан А.К., ул.К.Маркса,40/60,
 №211 Здание гимназии, 2 пол.ХVІІІв., арх.Кафтырев В.И., ул.К.Маркса,64, литер А,
 №217 Дом Дротоевского, 1837г., арх.Петонди Ф.И., ул.К.Маркса,56/11,
 №221 Усадьба Сандецкого, нач.ХХв., ул.К.Маркса,64 литер А,
 №226 Здание художественного училища, 1900-1904гг., арх.Мюфке К.Л., ул.К.Маркса,70/10,литер А,

объектов культурного наследия регионального значения:

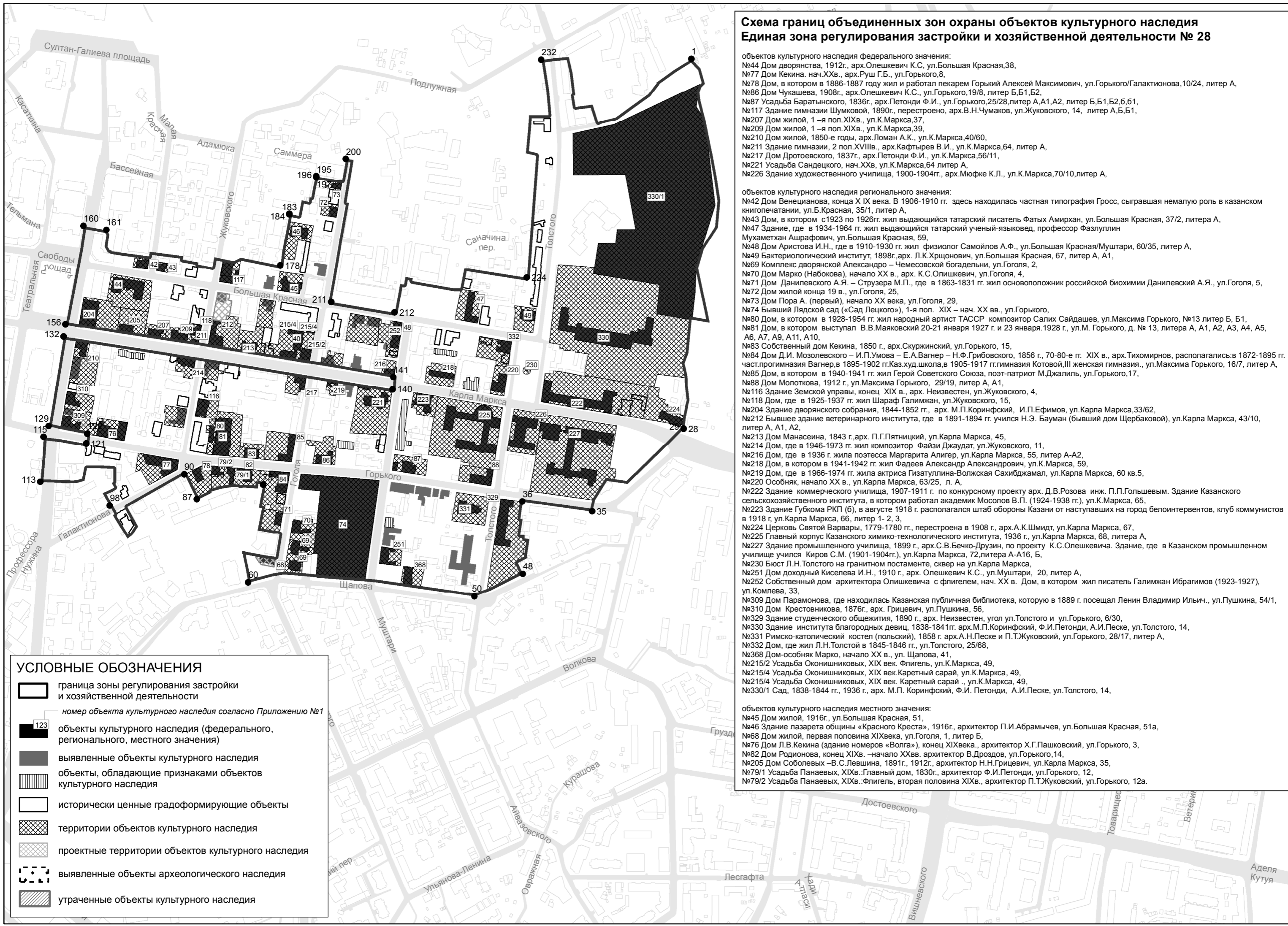
№42 Дом Венецианова, конца Х ІХ века. В 1906-1910 гг. здесь находилась частная типография Гросс, сыгравшая немалую роль в казанском книгопечатании, ул.Б.Красная, 35/1, литер А,
 №43 Дом, в котором с1923 по 1926гг. жил выдающийся татарский писатель Фатых Амирхан, ул.Большая Красная, 37/2, литера А,
 №47 Здание, где в 1934-1964 гг. жил выдающийся татарский ученый-языковед, профессор Фазлуллин Мухаметхан Ашрафович, ул.Большая Красная, 59,
 №48 Дом Аристов И.Н., где в 1910-1930 гг. жил физиолог Самойлов А.Ф., ул.Большая Красная/Муштари, 60/35, литер А,
 №49 Бактериологический институт, 1898г.,арх. Л.К.Хрщонович, ул.Большая Красная, 67, литер А, А1,
 №69 Комплекс дворянской Александро – Чемесовой богадельни, ул.Гоголя, 2,
 №70 Дом Марко (Набокова), начало ХХ в., арх. К.С.Олишкевич, ул.Гоголя, 4,
 №71 Дом Данилевского А.Я. – Струзера М.П., где в 1863-1831 гг. жил основоположник российской биохимии Данилевский А.Я., ул.Гоголя, 5,
 №72 Дом жилой конца 19 в., ул.Гоголя, 25,
 №73 Дом Пора А. (первый), начало ХХ века, ул.Гоголя, 29,
 №74 Бывший Лядской сад («Сад Лецкого»), 1-я пол. ХІХ – нач. ХХ вв., ул.Горького,
 №80 Дом, в котором в 1928-1954 гг. жил народный артист ТАССР композитор Салих Сайдашев, ул.Максима Горького, №13 литер Б, Б1,
 №81 Дом, в котором выступал В.В.Маяковский 20-21 января 1927 г. и 23 января.1928 г., ул.М. Горького, д. № 13, литера А, А1, А2, А3, А4, А5, А6, А7, А9, А11, А10,
 №83 Собственный дом Кекина, 1850 г., арх.Скуржинский, ул.Горького, 15,
 №84 Дом Д.И. Мозолевского – И.П.Умова – Е.А.Вагнер – Н.Ф.Грибовского, 1856 г., 70-80-е гг. ХІХ в., арх.Тихомирнов, располагались: в 1872-1895 гг. част.прогимназия Вагнер, в 1895-1902 гг.Каз.худ.школа, в 1905-1917 гг.гимназия Котовой,ІІІ женская гимназия., ул.Максима Горького, 16/7, литер А,
 №85 Дом, в котором в 1940-1941 гг. жил Герой Советского Союза, поэт-патриот М.Джалиль, ул.Горького,17,
 №88 Дом Молоткова, 1912 г., ул.Максима Горького, 29/19, литер А, А1,
 №116 Здание Земской управы, конец ХІХ в., арх. Неизвестен, ул.Жуковского, 4,
 №118 Дом, где в 1925-1937 гг. жил Шариф Галимжан, ул.Жуковского, 15,
 №204 Здание дворянского собрания, 1844-1852 гг., арх. М.П.Коринфский, И.П.Ефимов, ул.Карла Маркса,33/62,
 №212 Бывшее здание ветеринарного института, где в 1891-1894 гг. учился Н.Э. Бауман (бывший дом Щербаковой), ул.Карла Маркса, 43/10, литер А, А1, А2,
 №213 Дом Манасеина, 1843 г.,арх. П.Г.Пятницкий, ул.Карла Маркса, 45,
 №214 Дом, где в 1946-1973 гг. жил композитор Файзи Джаудат, ул.Жуковского, 11,
 №216 Дом, где в 1936 г. жила поэтесса Маргарита Алигер, ул.Карла Маркса, 55, литер А-А2,
 №218 Дом, в котором в 1941-1942 гг. жил Фадеев Александр Александрович, ул.К.Маркса, 59,
 №219 Дом, где в 1966-1974 гг. жила актриса Гизатуллина-Волжская Сахибджамал, ул.Карла Маркса, 60 кв.5,
 №220 Особняк, начало ХХ в., ул.Карла Маркса, 63/25, л. А,
 №222 Здание коммерческого училища, 1907-1911 г. по конкурсному проекту арх. Д.В.Розова инж. П.П.Гольшевым. Здание Казанского сельскохозяйственного института, в котором работал академик Мосолов В.П. (1924-1938 гг.), ул.К.Маркса, 65,
 №223 Здание Губкома РКП (б), в августе 1918 г. располагался штаб обороны Казани от наступавших на город белоинтервентов, клуб коммунистов в 1918 г, ул.Карла Маркса, 66, литер 1- 2, 3,
 №224 Церковь Святой Варвары, 1779-1780 гг., перестроена в 1908 г., арх.А.К.Шмидт, ул.Карла Маркса, 67,
 №225 Главный корпус Казанского химико-технологического института, 1936 г., ул.Карла Маркса, 68, литера А,
 №227 Здание промышленного училища, 1899 г., арх.С.В.Бечко-Друзин, по проекту К.С.Олешкевича. Здание, где в Казанском промышленном училище учился Киров С.М. (1901-1904гг.), ул.Карла Маркса, 72,литера А-А16, Б,
 №230 Бюст Л.Н.Толстого на гранитном постаменте, сквер на ул.Карла Маркса,
 №251 Дом доходный Киселева И.Н., 1910 г., арх. Олешкевич К.С., ул.Муштари, 20, литер А,
 №252 Собственный дом архитектора Олишкевича с флигелем, нач. ХХ в. Дом, в котором жил писатель Галимжан Ибрагимов (1923-1927), ул.Комлева, 33,
 №309 Дом Парамонова, где находилась Казанская публичная библиотека, которую в 1889 г. посещал Ленин Владимир Ильич., ул.Пушкина, 54/1,
 №310 Дом Крестовникова, 1876г., арх. Грицевич, ул.Пушкина, 56,
 №329 Здание студенческого общежития, 1890 г., арх. Неизвестен, угол ул.Толстого и ул.Горького, 6/30,
 №330 Здание института благородных девиц, 1838-1841гг. арх.М.П.Коринфский, Ф.И.Петонди, А.И.Песке, ул.Толстого, 14,
 №331 Римско-католический костел (польский), 1858 г. арх.А.Н.Песке и П.Т.Жуковский, ул.Горького, 28/17, литер А,
 №332 Дом, где жил Л.Н.Толстой в 1845-1846 гг., ул.Толстого, 25/68,
 №368 Дом-особняк Марко, начало ХХ в., ул. Щапова, 41,
 №215/2 Усадьба Окопишниковых, ХІХ век. Флигель, ул.К.Маркса, 49,
 №215/4 Усадьба Окопишниковых, ХІХ век. Каретный сарай, ул.К.Маркса, 49,
 №215/4 Усадьба Окопишниковых, ХІХ век. Каретный сарай., ул.К.Маркса, 49,
 №330/1 Сад, 1838-1844 гг., 1936 г., арх. М.П. Коринфский, Ф.И. Петонди, А.И.Песке, ул.Толстого, 14,

объектов культурного наследия местного значения:

№45 Дом жилой, 1916г., ул.Большая Красная, 51,
 №46 Здание лазарета общины «Красного Креста», 1916г., архитектор П.И.Абрамичев, ул.Большая Красная, 51а,
 №68 Дом жилой, первая половина ХІХвека, ул.Гоголя, 1, литер Б,
 №76 Дом Л.В.Кекина (здание номеров «Волга»), конец ХІХвека., архитектор Х.Г.Пашковский, ул.Горького, 3,
 №82 Дом Родионова, конец ХІХв. –начало ХХвв. архитектор В.Дроздов, ул.Горького,14,
 №205 Дом Соболевых –В.С.Левшина, 1891г., 1912г. архитектор Н.Н.Грицевич, ул.Карла Маркса, 35,
 №79/1 Усадьба Панаевых, ХІХв.:Главный дом, 1830г., архитектор Ф.И.Петонди, ул.Горького, 12,
 №79/2 Усадьба Панаевых, ХІХв.:Флигель, вторая половина ХІХв., архитектор П.Т.Жуковский, ул.Горького, 12а.

УСЛОВНЫЕ ОБОЗНАЧЕНИЯ

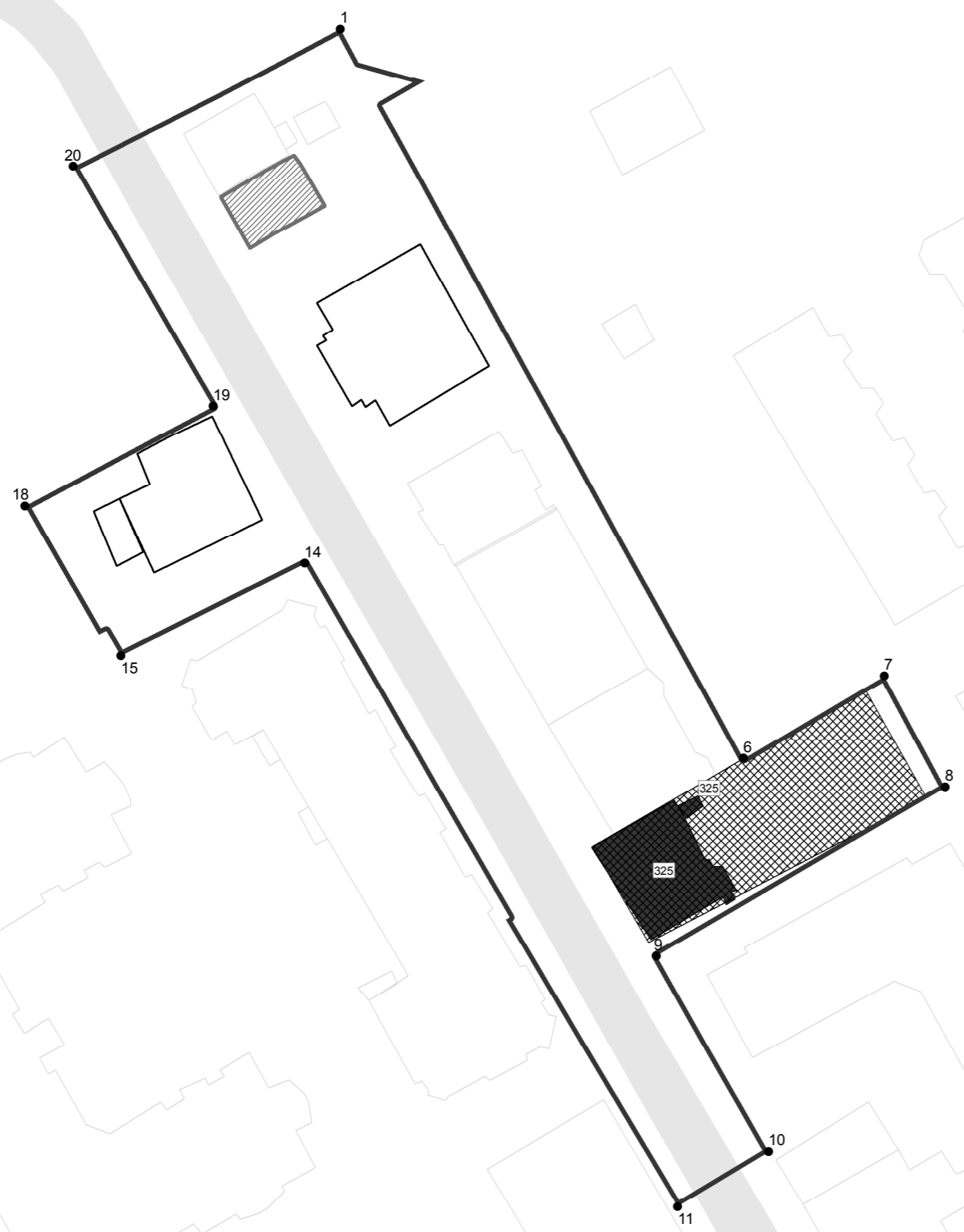
-  граница зоны регулирования застройки и хозяйственной деятельности
-  номер объекта культурного наследия согласно Приложению №1
-  объекты культурного наследия (федерального, регионального, местного значения)
-  выявленные объекты культурного наследия
-  объекты, обладающие признаками объектов культурного наследия
-  исторически ценные градоформирующие объекты
-  территории объектов культурного наследия
-  проектные территории объектов культурного наследия
-  выявленные объекты археологического наследия
-  утраченные объекты культурного наследия













**Схема границ объединенных зон охраны объектов культурного наследия
Зона регулирования застройки и хозяйственной деятельности № 29**
объектов культурного наследия регионального значения:
№325 Дом жилой, 1908 г., ул.Тельмана, 24,

Тельмана

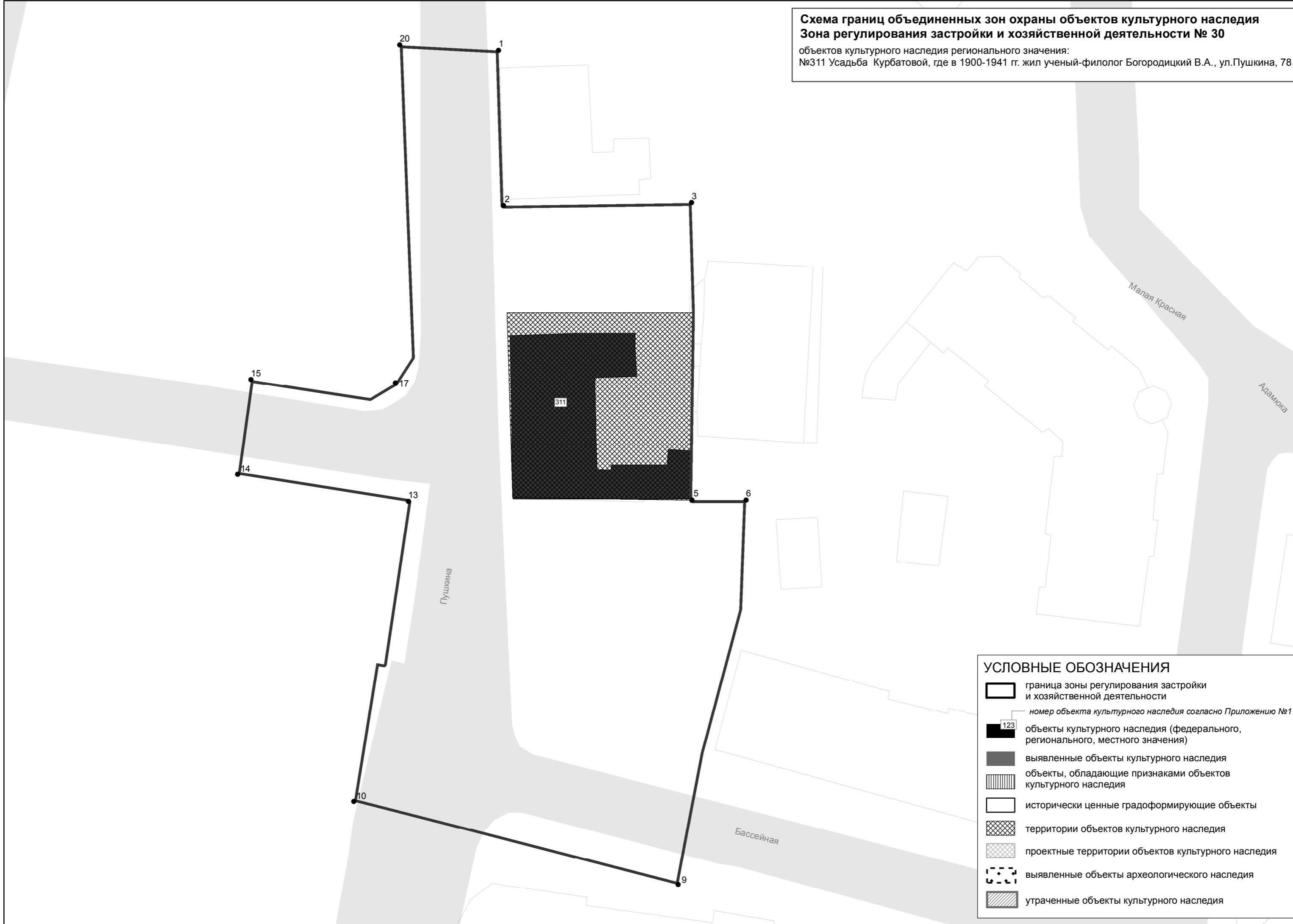
Касаткина











УСЛОВНЫЕ ОБОЗНАЧЕНИЯ

-  граница зоны регулирования застройки и хозяйственной деятельности
-  номер объекта культурного наследия согласно Приложению №1
-  объекты культурного наследия (федерального, регионального, местного значения)
-  выявленные объекты культурного наследия
-  объекты, обладающие признаками объектов культурного наследия
-  исторически ценные градоформирующие объекты
-  территории объектов культурного наследия
-  проектные территории объектов культурного наследия
-  выявленные объекты археологического наследия
-  утраченные объекты культурного наследия

**Схема границ объединенных зон охраны объектов культурного наследия
Зона регулирования застройки и хозяйственной деятельности № 30**
 объектов культурного наследия регионального значения:
 №311 Усадьба Курбатовой, где в 1900-1941 гг. жил ученый-филолог Богородицкий В.А., ул.Пушкина, 78.

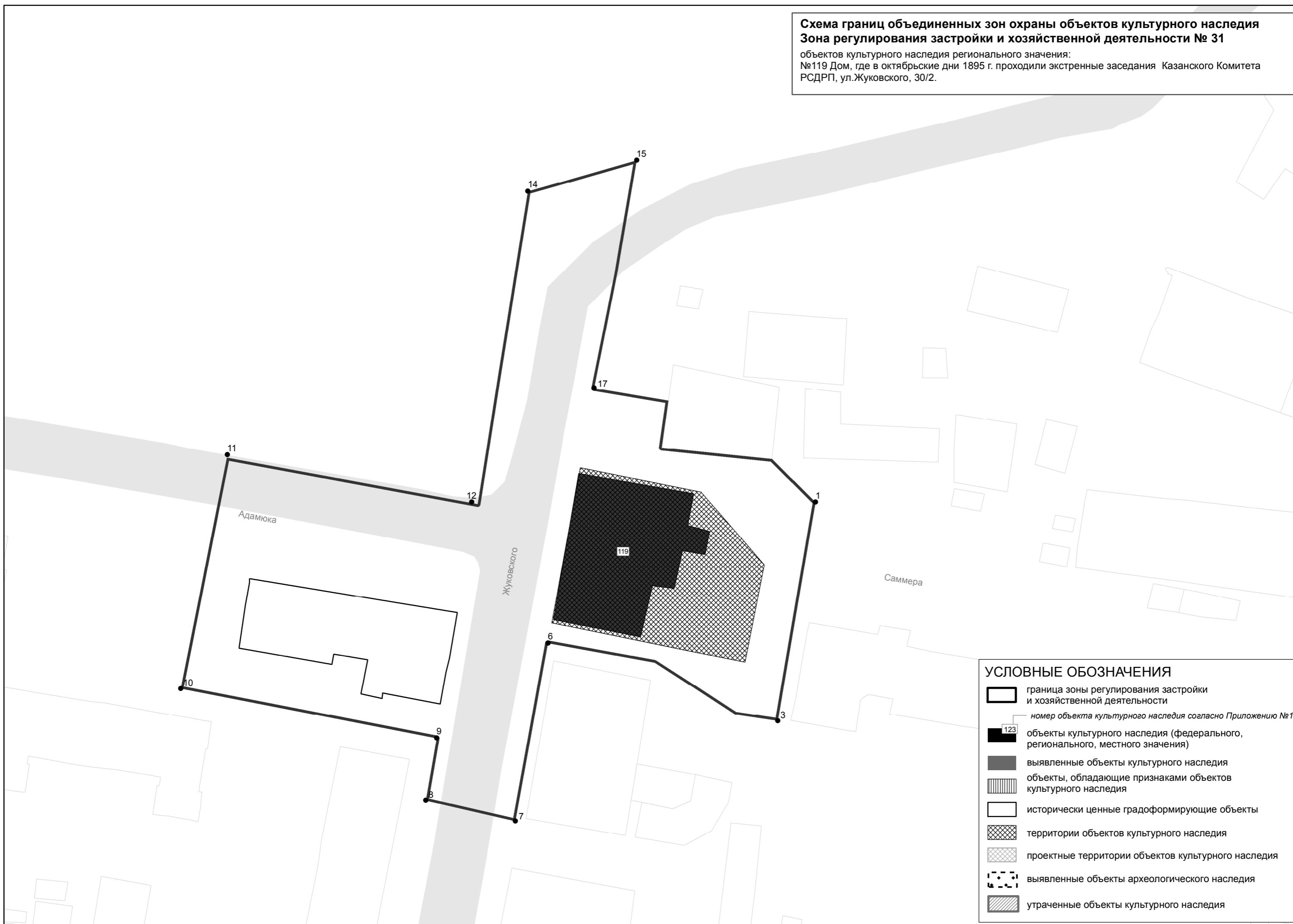


УСЛОВНЫЕ ОБОЗНАЧЕНИЯ

-  граница зоны регулирования застройки и хозяйственной деятельности
-  номер объекта культурного наследия согласно Приложению №1
-  объекты культурного наследия (федерального, регионального, местного значения)
-  выявленные объекты культурного наследия
-  объекты, обладающие признаками объектов культурного наследия
-  исторически ценные градоформирующие объекты
-  территории объектов культурного наследия
-  проектные территории объектов культурного наследия
-  выявленные объекты археологического наследия
-  утраченные объекты культурного наследия

**Схема границ объединенных зон охраны объектов культурного наследия
Зона регулирования застройки и хозяйственной деятельности № 31**

объектов культурного наследия регионального значения:
№119 Дом, где в октябрьские дни 1895 г. проходили экстренные заседания Казанского Комитета РСДРП, ул.Жуковского, 30/2.

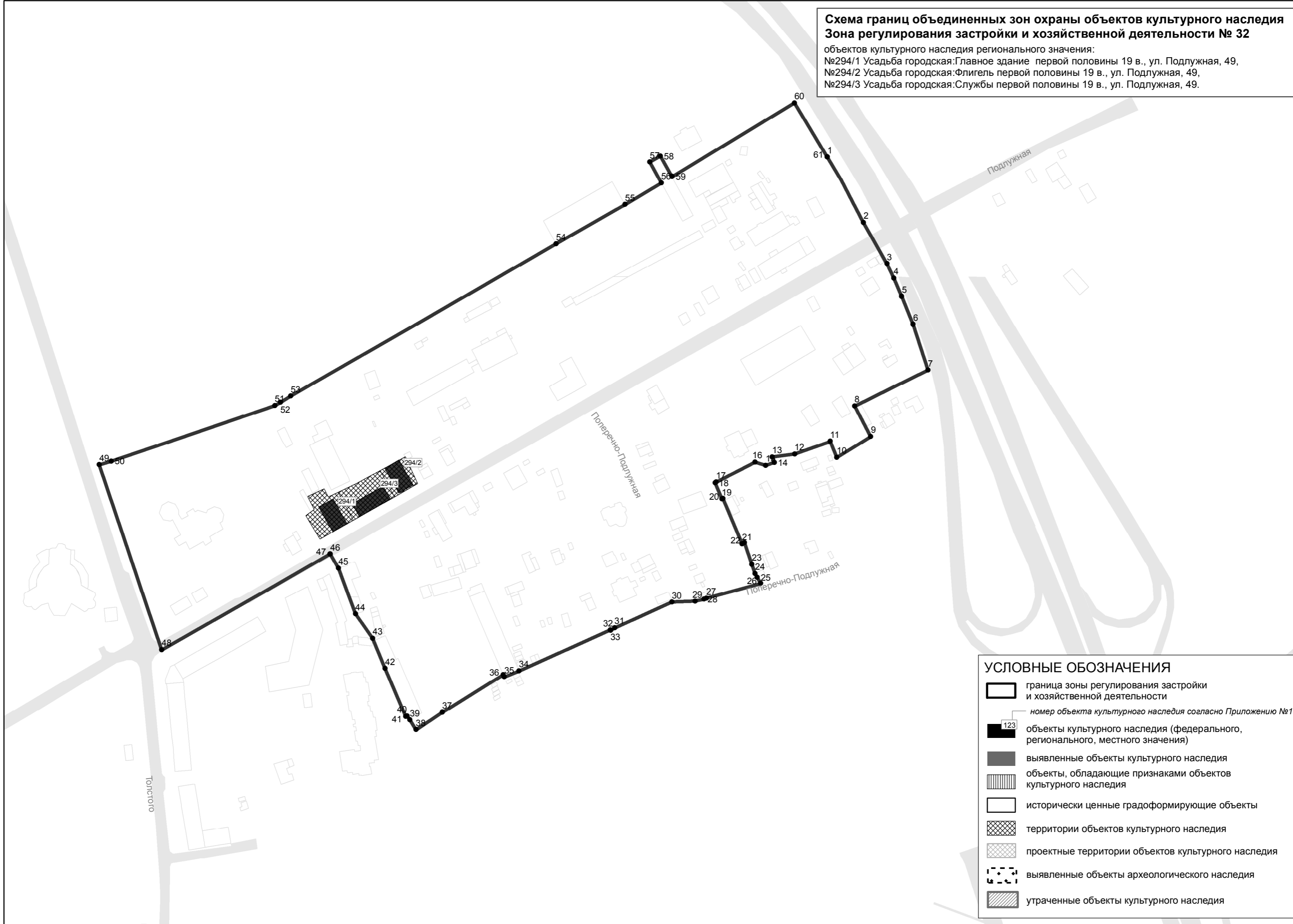


УСЛОВНЫЕ ОБОЗНАЧЕНИЯ

	граница зоны регулирования застройки и хозяйственной деятельности
	номер объекта культурного наследия согласно Приложению №1
	объекты культурного наследия (федерального, регионального, местного значения)
	выявленные объекты культурного наследия
	объекты, обладающие признаками объектов культурного наследия
	исторически ценные градоформирующие объекты
	территории объектов культурного наследия
	проектные территории объектов культурного наследия
	выявленные объекты археологического наследия
	утраченные объекты культурного наследия

**Схема границ объединенных зон охраны объектов культурного наследия
Зона регулирования застройки и хозяйственной деятельности № 32**

объектов культурного наследия регионального значения:
 №294/1 Усадьба городская:Главное здание первой половины 19 в., ул. Подлужная, 49,
 №294/2 Усадьба городская:Флигель первой половины 19 в., ул. Подлужная, 49,
 №294/3 Усадьба городская:Службы первой половины 19 в., ул. Подлужная, 49.



УСЛОВНЫЕ ОБОЗНАЧЕНИЯ

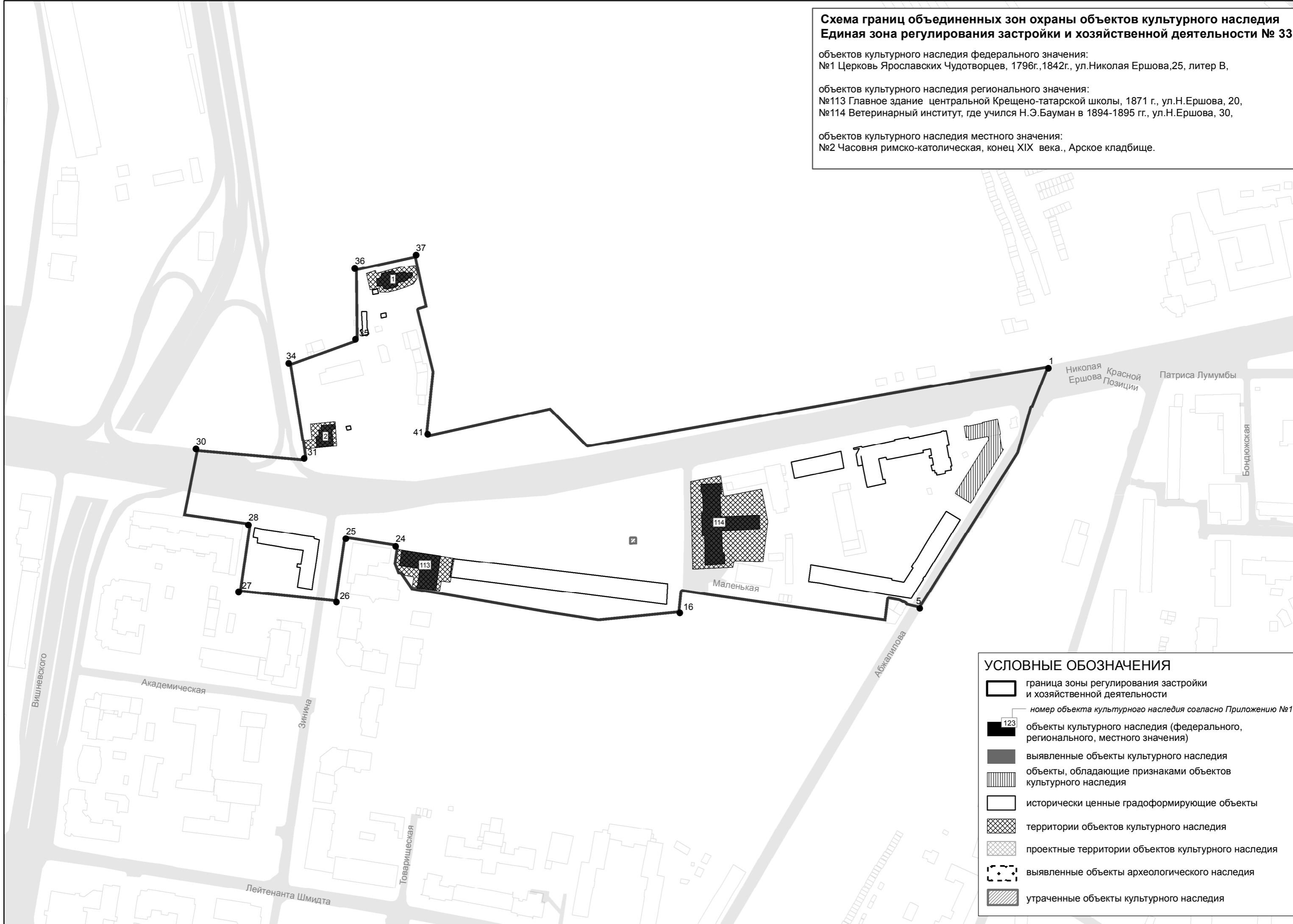
- граница зоны регулирования застройки и хозяйственной деятельности
- номер объекта культурного наследия согласно Приложению №1
- объекты культурного наследия (федерального, регионального, местного значения)
- выявленные объекты культурного наследия
- объекты, обладающие признаками объектов культурного наследия
- исторически ценные градоформирующие объекты
- территории объектов культурного наследия
- проектные территории объектов культурного наследия
- выявленные объекты археологического наследия
- утраченные объекты культурного наследия

Схема границ объединенных зон охраны объектов культурного наследия Единая зона регулирования застройки и хозяйственной деятельности № 33

объектов культурного наследия федерального значения:
№1 Церковь Ярославских Чудотворцев, 1796г., 1842г., ул.Николая Ершова,25, литер В,

объектов культурного наследия регионального значения:
№113 Главное здание центральной Крещено-татарской школы, 1871 г., ул.Н.Ершова, 20,
№114 Ветеринарный институт, где учился Н.Э.Бауман в 1894-1895 гг., ул.Н.Ершова, 30,

объектов культурного наследия местного значения:
№2 Часовня римско-католическая, конец XIX века., Арское кладбище.

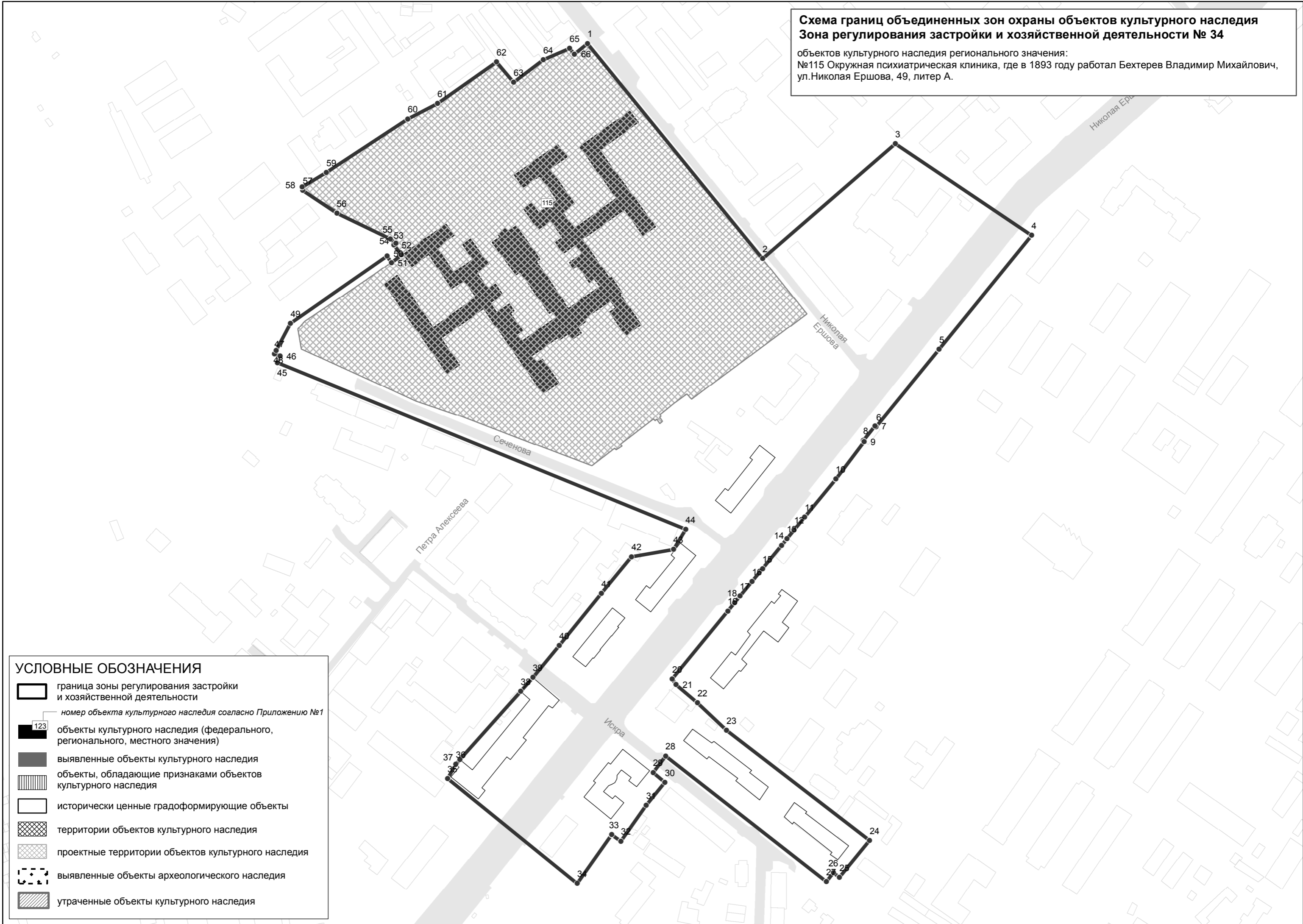


УСЛОВНЫЕ ОБОЗНАЧЕНИЯ


- граница зоны регулирования застройки и хозяйственной деятельности
- номер объекта культурного наследия согласно Приложению №1
- объекты культурного наследия (федерального, регионального, местного значения)
- выявленные объекты культурного наследия
- объекты, обладающие признаками объектов культурного наследия
- исторически ценные градоформирующие объекты
- территории объектов культурного наследия
- проектные территории объектов культурного наследия
- выявленные объекты археологического наследия
- утраченные объекты культурного наследия

**Схема границ объединенных зон охраны объектов культурного наследия
Зона регулирования застройки и хозяйственной деятельности № 34**

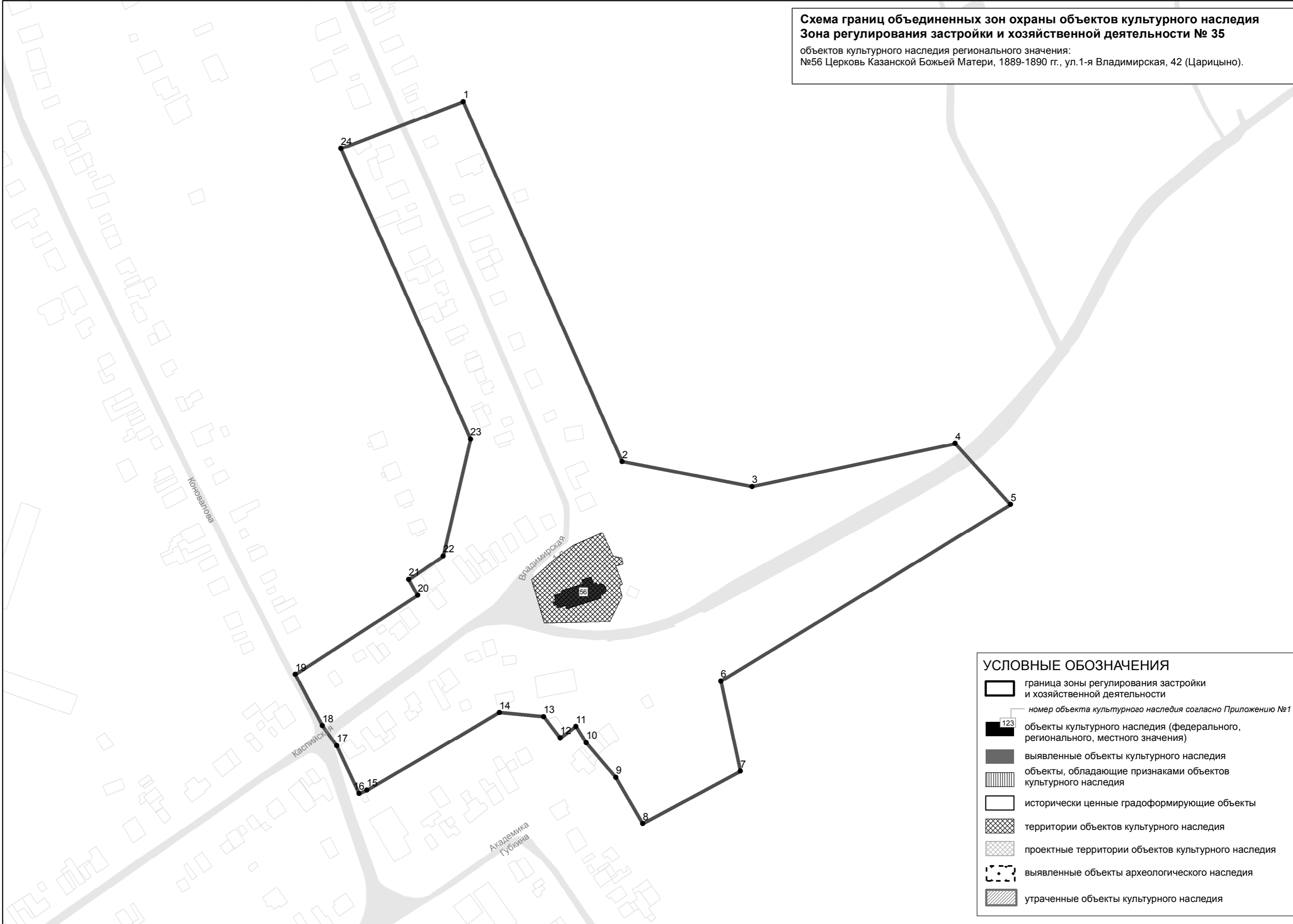
объектов культурного наследия регионального значения:
№115 Окружная психиатрическая клиника, где в 1893 году работал Бехтерев Владимир Михайлович,
ул.Николая Ершова, 49, литер А.













УСЛОВНЫЕ ОБОЗНАЧЕНИЯ

-  граница зоны регулирования застройки и хозяйственной деятельности
-  номер объекта культурного наследия согласно Приложению №1
-  объекты культурного наследия (федерального, регионального, местного значения)
-  выявленные объекты культурного наследия
-  объекты, обладающие признаками объектов культурного наследия
-  исторически ценные градоформирующие объекты
-  территории объектов культурного наследия
-  проектные территории объектов культурного наследия
-  выявленные объекты археологического наследия
-  утраченные объекты культурного наследия

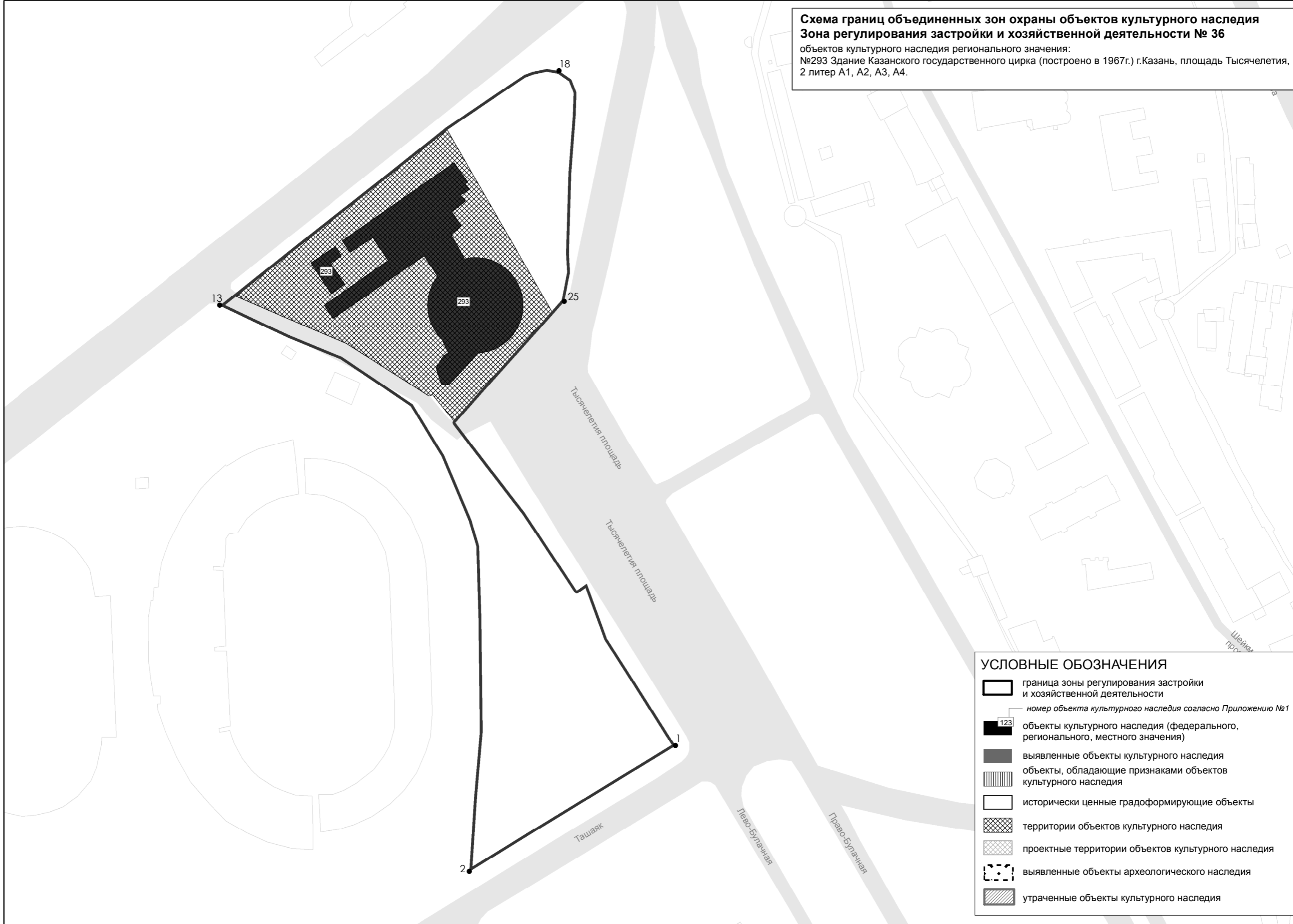
**Схема границ объединенных зон охраны объектов культурного наследия
Зона регулирования застройки и хозяйственной деятельности № 35**
 объектов культурного наследия регионального значения:
 №56 Церковь Казанской Божьей Матери, 1889-1890 гг., ул.1-я Владимирская, 42 (Царицыно).



УСЛОВНЫЕ ОБОЗНАЧЕНИЯ

-  граница зоны регулирования застройки и хозяйственной деятельности
-  номер объекта культурного наследия согласно Приложению №1
-  объекты культурного наследия (федерального, регионального, местного значения)
-  выявленные объекты культурного наследия
-  объекты, обладающие признаками объектов культурного наследия
-  исторически ценные градоформирующие объекты
-  территории объектов культурного наследия
-  проектные территории объектов культурного наследия
-  выявленные объекты археологического наследия
-  утраченные объекты культурного наследия

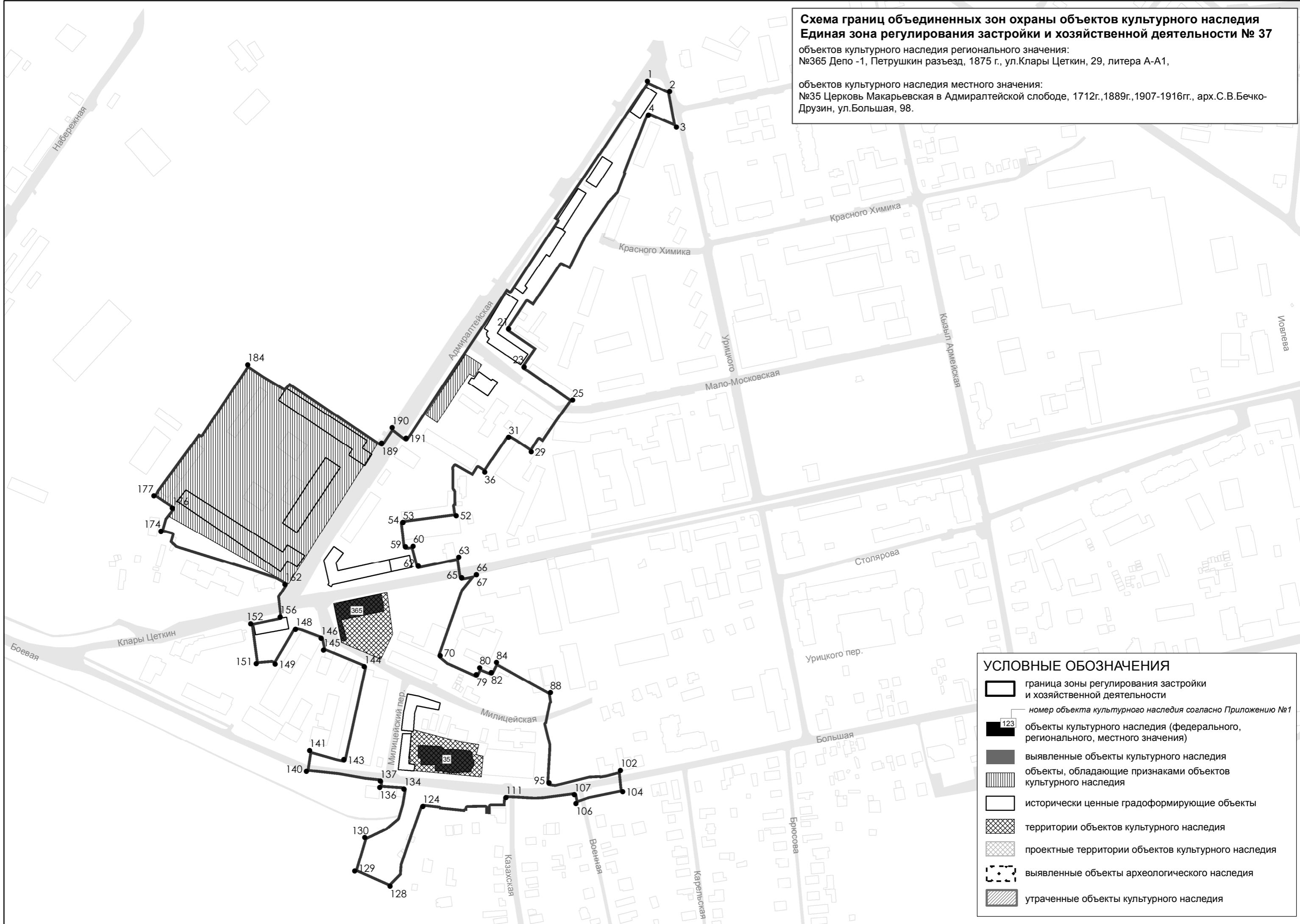
**Схема границ объединенных зон охраны объектов культурного наследия
Зона регулирования застройки и хозяйственной деятельности № 36**
 объектов культурного наследия регионального значения:
 №293 Здание Казанского государственного цирка (построено в 1967г.) г.Казань, площадь Тысячелетия,
 2 литер А1, А2, А3, А4.



УСЛОВНЫЕ ОБОЗНАЧЕНИЯ

- граница зоны регулирования застройки и хозяйственной деятельности
- номер объекта культурного наследия согласно Приложению №1
- объекты культурного наследия (федерального, регионального, местного значения)
- выявленные объекты культурного наследия
- объекты, обладающие признаками объектов культурного наследия
- исторически ценные градоформирующие объекты
- территории объектов культурного наследия
- проектные территории объектов культурного наследия
- выявленные объекты археологического наследия
- утраченные объекты культурного наследия

**Схема границ объединенных зон охраны объектов культурного наследия
Единая зона регулирования застройки и хозяйственной деятельности № 37**
 объектов культурного наследия регионального значения:
 №365 Депо -1, Петрушкин разъезд, 1875 г., ул.Клары Цеткин, 29, литера А-А1,
 объектов культурного наследия местного значения:
 №35 Церковь Макарьевская в Адмиралтейской слободе, 1712г.,1889г.,1907-1916гг., арх.С.В.Бечко-Друзин, ул.Большая, 98.

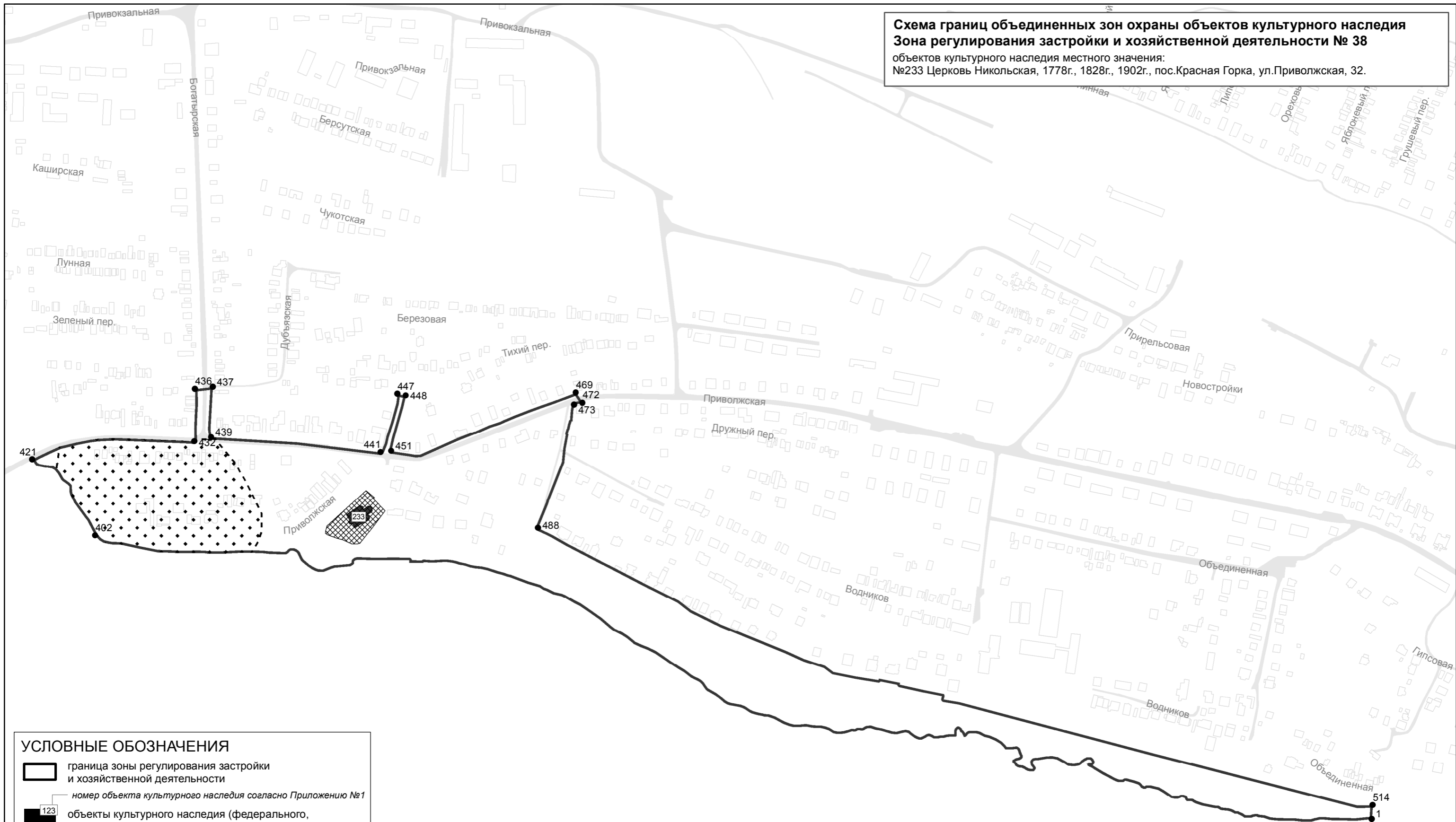


УСЛОВНЫЕ ОБОЗНАЧЕНИЯ











- граница зоны регулирования застройки и хозяйственной деятельности
- номер объекта культурного наследия согласно Приложению №1
- объекты культурного наследия (федерального, регионального, местного значения)
- выявленные объекты культурного наследия
- объекты, обладающие признаками объектов культурного наследия
- исторически ценные градоформирующие объекты
- территории объектов культурного наследия
- проектные территории объектов культурного наследия
- выявленные объекты археологического наследия
- утраченные объекты культурного наследия

**Схема границ объединенных зон охраны объектов культурного наследия
Зона регулирования застройки и хозяйственной деятельности № 38**

объектов культурного наследия местного значения:
№233 Церковь Никольская, 1778г., 1828г., 1902г., пос.Красная Горка, ул.Приволжская, 32.



УСЛОВНЫЕ ОБОЗНАЧЕНИЯ

-  граница зоны регулирования застройки и хозяйственной деятельности
-  номер объекта культурного наследия согласно Приложению №1
-  объекты культурного наследия (федерального, регионального, местного значения)
-  выявленные объекты культурного наследия
-  объекты, обладающие признаками объектов культурного наследия
-  исторически ценные градоформирующие объекты
-  территории объектов культурного наследия
-  проектные территории объектов культурного наследия
-  выявленные объекты археологического наследия
-  утраченные объекты культурного наследия